


# COMUNE DI FOSSOMBRONE

P.R.G. piano regolatore generale



COMUNE DI FOSSOMBRONE PESARO
12.08.99 015619
CAT.....CL.....CLASS.....



VARIANTE AL PIANO REGOLATORE GENERALE E ADEGUAMENTO  
ALLE NORME DEL PIANO PAESISTICO AMBIENTALE REGIONALE

Oggetto: ANALISI DEL PATRIMONIO EDILIZIO  
IN ZONE EXTRAURBANE

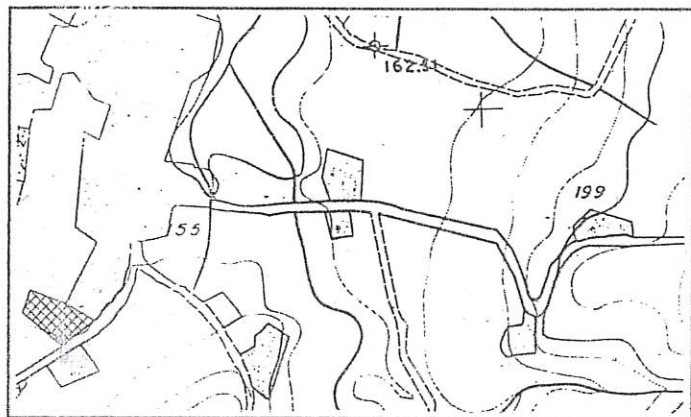
PERCORSO GIALLO  
SCHEDE DALLA N° 324 ALLA N° 367

Progetto: M. AMADEI	ARCHITETTO	FANO
D. FUCILI	INGEGNERE	URBINO
M. SERGENTI	GEOLOGO	FANO
G. PAOLONI	BOTANICO	FERMIGNANO

COMUNE DI FOSSOMBRONE

Piano Regolatore Generale

Analisi del patrimonio edilizio in zone extra urbane

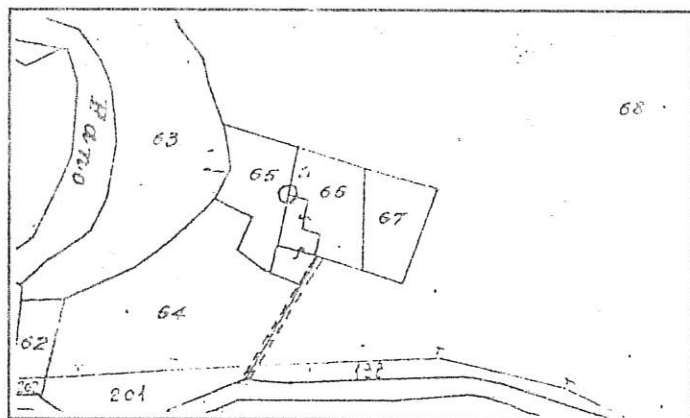


Percorso giallo

Sezione 280110

1 : 10.000

S. Ippolito

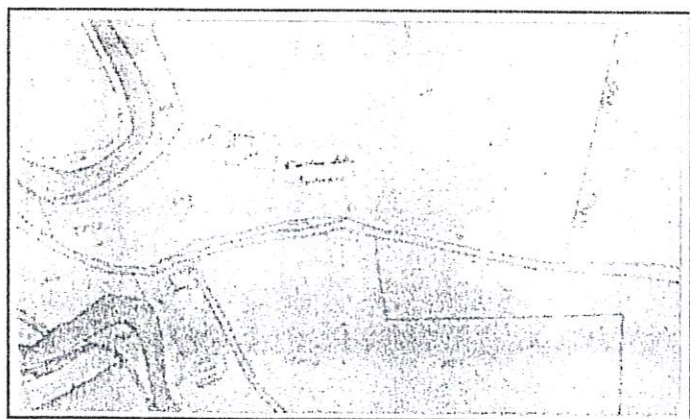


Stralcio Catastale

1 : 2.000

Foglio N°79

Map.66



Catasto Pontificio

Isola di Fano

Tav. IV

Scheda n° 324

Via/Località

---

#### CARATTERISTICHE UBICAZIONALI

Posizione del manufatto

fondovalle

Visibilità dalla strada

provinciale

---

#### CARATTERISTICHE TIPOLOGICHE

Destinazione d'uso

residenza

Pianta

rettangolare

Tipologia

casa colonica

Epoca di costruzione

---

#### ELEMENTI COSTRUTTIVI

Muratura

Copertura

due falde

---

#### ELEMENTI DI FINITURA

Apertura architravate

Apertura ad archi

Manto di copertura

coppi

Infissi esterni

legno

Paramento esterno

intonaco

---

Stato d'uso

abitata

Stato di conservazione

buono

---

Note

---

#### RIFERIMENTO ALLE NORME TECNICHE D'ATTUAZIONE

art. 3.3



**FOTO n° 1** (Rullino n° 26 Fotogramma n° 23)

SCHEDA N. 325

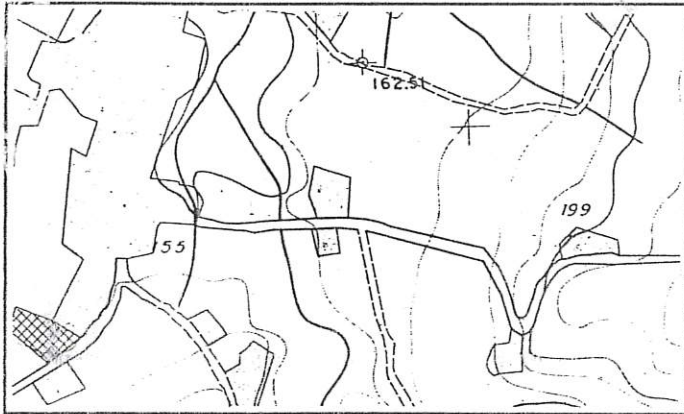
REGIONE MARCHE

PESARO E URBINO

COMUNE DI FOSSOMBRONE

Piano Regolatore Generale

Analisi del patrimonio edilizio in zone extra urbane

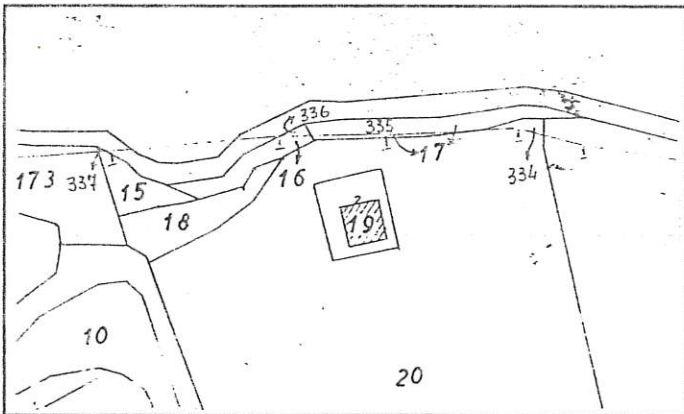


Percorso giallo

Sezione 280110

1 : 10.000

S. Ippolito




Stralcio Catastale

1 : 2.000

Foglio N° 91

Map. 19



Catasto Pontificio

Scheda n° 325

Via/Località

---

#### CARATTERISTICHE UBICAZIONALI

Posizione del manufatto

fondovalle

Visibilità dalla strada

provinciale

---

#### CARATTERISTICHE TIPOLOGICHE

Destinazione d'uso

residenza

Pianta

quadrata

Tipologia

edificio padronale

Epoca di costruzione

---

#### ELEMENTI COSTRUTTIVI

Muratura

pietra

Copertura

padiglione

---

#### ELEMENTI DI FINITURA

Apertura architravate

cemento

Apertura ad archi

laterizi

Manto di copertura

coppi

Infissi esterni

legno

Paramento esterno

misto

---

Stato d'uso

abitata

Stato di conservazione

ottimo

---

Note

---

#### RIFERIMENTO ALLE NORME TECNICHE D'ATTUAZIONE

art. 3.3

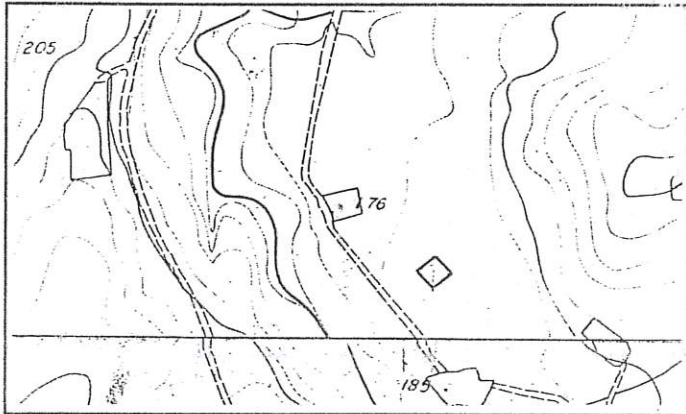


**FOTO n° 1** (Rullino n° 26 Fotogramma n° 22)

COMUNE DI FOSSOMBRONE

Piano Regolatore Generale

Analisi del patrimonio edilizio in zone extra urbane

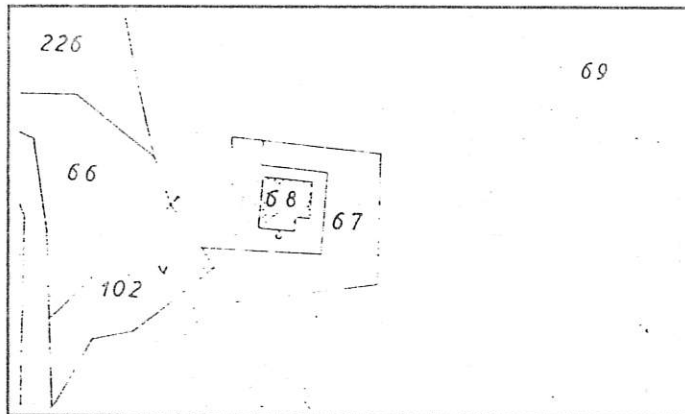


Percorso giallo

Sezione 280110

1 : 10.000

S. Ippolito

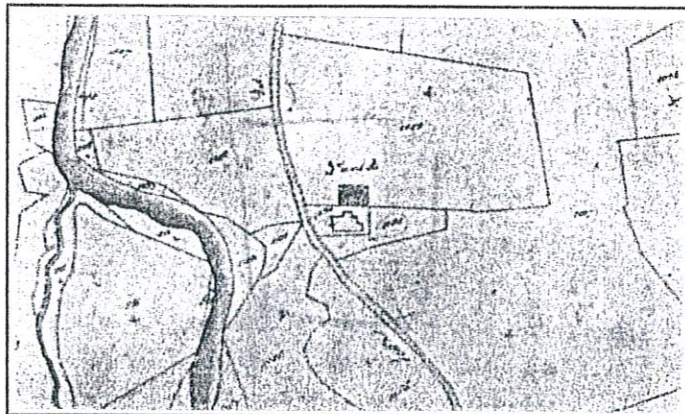


Stralcio Catastale

1 : 2.000

Foglio N° 91

Map. 68



Catasto Pontificio

Isola di Fano

Tav. VII



Scheda n° 326

Via/Località

---

**CARATTERISTICHE UBICAZIONALI**

Posizione del manufatto

fondovalle

Visibilità dalla strada

provinciale

---

**CARATTERISTICHE TIPOLOGICHE**

Destinazione d'uso

residenza

Pianta

rettangolare

Tipologia

casa colonica

Epoca di costruzione

---

**ELEMENTI COSTRUTTIVI**

Muratura

mista

Copertura

due falde

---

**ELEMENTI DI FINITURA**

Apertura architravate

legno e laterizi

Apertura ad archi

Manto di copertura

coppi

Infissi esterni

legno

Paramento esterno

misto

---

Stato d'uso

Stato di conservazione

discreto

---

Note

---

**RIFERIMENTO ALLE NORME TECNICHE D'ATTUAZIONE**

art. 3.3



**FOTO n° 1** (Rullino n° 26 Fotogramma n° 8)

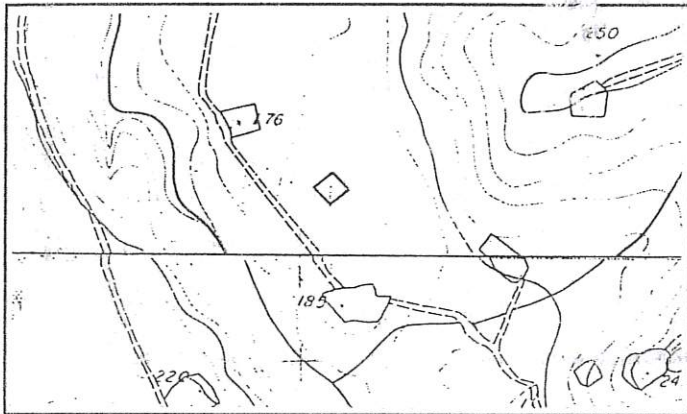


**FOTO n° 2** (Rullino n° 26 Fotogramma n° 7)

COMUNE DI FOSSOMBRONE

Piano Regolatore Generale

Analisi del patrimonio edilizio in zone extra urbane

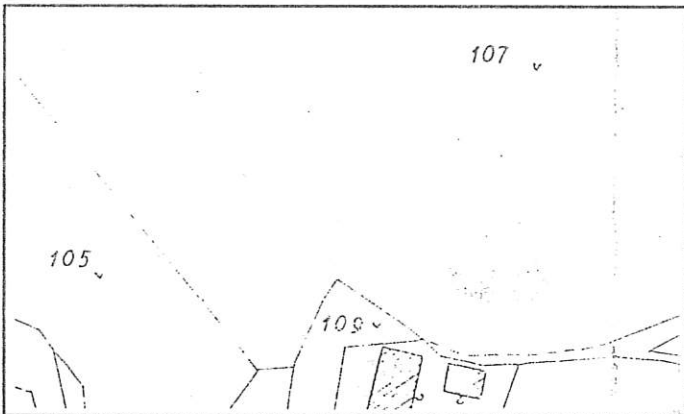


Percorso giallo

Sezione 280110

1 : 10.000

S. Ippolito




Straicio Catastale

1 : 2.000

Foglio N° 91

Map.107



Catasto Pontificio

Scheda n° 327

Via/Località

---

**CARATTERISTICHE UBICAZIONALI**

Posizione del manufatto

fondovalle

Visibilità dalla strada

vicinale

---

**CARATTERISTICHE TIPOLOGICHE**

Destinazione d'uso

residenza

Pianta

rettangolare

Tipologia

Epoca di costruzione

---

**ELEMENTI COSTRUTTIVI**

Muratura

Copertura

due falde

---

**ELEMENTI DI FINITURA**

Apertura architravate

Apertura ad archi

Manto di copertura

Infissi esterni

Paramento esterno

coppo-canale

legno

intonaco

---

Stato d'uso

abitata

Stato di conservazione

buono

---

Note

---

**RIFERIMENTO ALLE NORME TECNICHE D'ATTUAZIONE**

art. 3.5



**FOTO n° 1** (Rullino n° 26 Fotogramma n° 9)

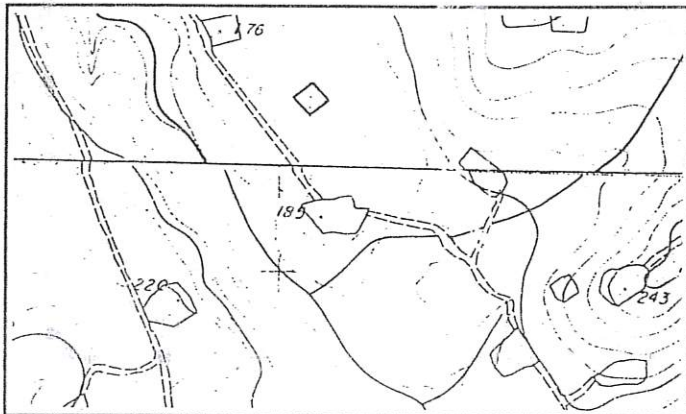
REGIONE MARCHE

PESARO E URBINO

COMUNE DI FOSSOMBRONE

Piano Regolatore Generale

Analisi del patrimonio edilizio in zone extra urbane

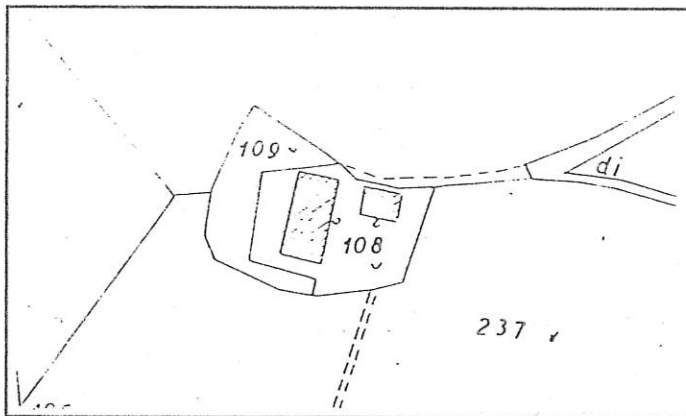


Percorso giallo

Sezione 280150

1 : 10.000

Fratte Rosa

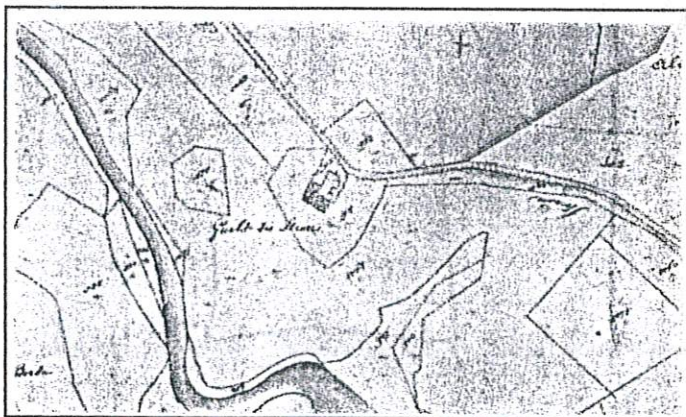


Stralcio Catastale

1 : 2.000

Foglio N° 91

Map. 108



Catasto Pontificio

Isola di Fano

Tav.VII

Scheda n° 328

Via/Località

---

### CARATTERISTICHE UBICAZIONALI

Posizione del manufatto

fondovalle

Visibilità dalla strada

vicinale

---

### CARATTERISTICHE TIPOLOGICHE

Destinazione d'uso

residenza

Pianta

rettangolare

Tipologia

casa colonica

Epoca di costruzione

---

### ELEMENTI COSTRUTTIVI

Muratura

laterizi

Copertura

due falde

---

### ELEMENTI DI FINITURA

Apertura architravate

Apertura ad archi

Manto di copertura

Infissi esterni

Paramento esterno

coppi

legno

misto

---

Stato d'uso

abitata

Stato di conservazione

buono

---

Note

---

### RIFERIMENTO ALLE NORME TECNICHE D'ATTUAZIONE

art. 3.3



**FOTO n° 1** (Rullino n° 26 Fotogramma n° 10)



**FOTO n° 2** (Rullino n° 26 Fotogramma n° 11)



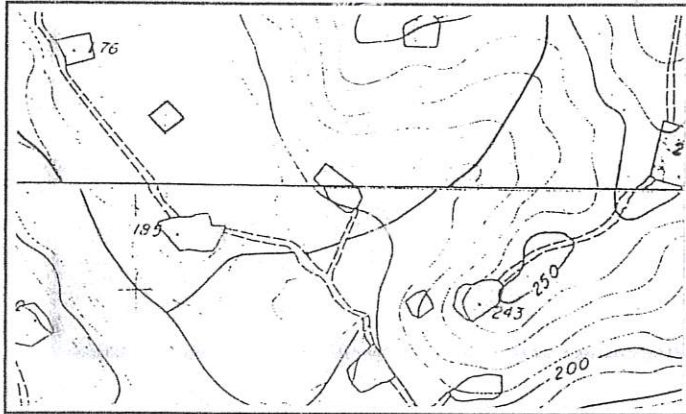
REGIONE MARCHE

PESARO E URBINO

COMUNE DI FOSSOMBRONE

Piano Regolatore Generale

Analisi del patrimonio edilizio in zone extra urbane

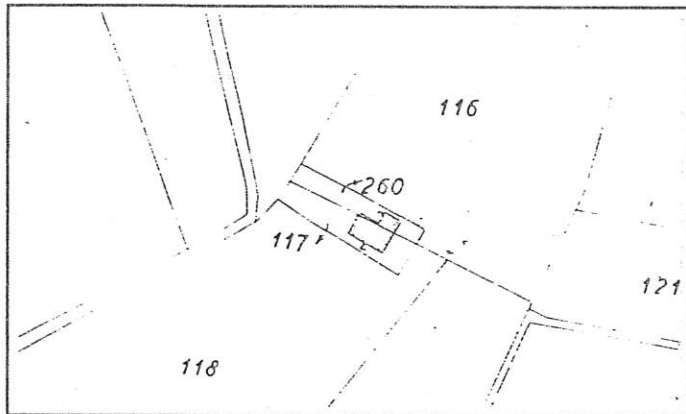


Percorso giallo

Sezione 280110 / 280150 1 : 10.000

S Ippolito

Fratte Rosa




Stralcio Catastale

1 : 2.000

Foglio N° 91

Map. 260-  
117



Catasto Pontificio

Scheda n° 329

Via/Località

---

#### CARATTERISTICHE UBICAZIONALI

Posizione del manufatto

versante

Visibilità dalla strada

vicinale

---

#### CARATTERISTICHE TIPOLOGICHE

Destinazione d'uso

residenza

Pianta

rettangolare

Tipologia

Epoca di costruzione

---

#### ELEMENTI COSTRUTTIVI

Muratura

Copertura

due falde

---

#### ELEMENTI DI FINITURA

Apertura architravate

Apertura ad archi

Manto di copertura

Infissi esterni

Paramento esterno

coppi

legno

intonaco

---

Stato d'uso

abitata

Stato di conservazione

buono

---

Note

---

#### RIFERIMENTO ALLE NORME TECNICHE D'ATTUAZIONE

art. 3.4

**FOTO n° 2** (Ruilino n° 26 Fotografia n° 13)



**FOTO n° 1** (Ruilino n° 26 Fotografia n° 12)



SCHEDA N. 330

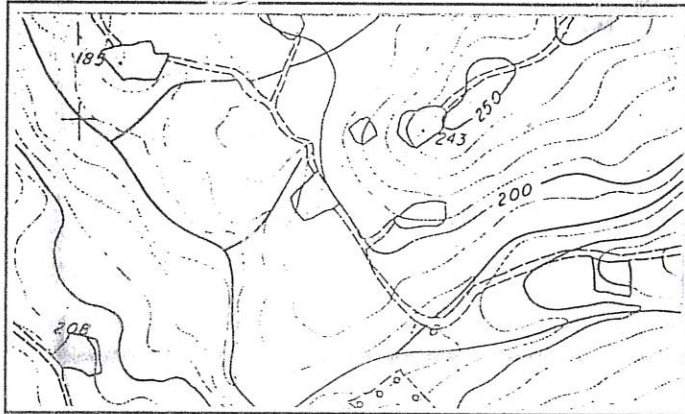
REGIONE MARCHE

PESARO E URBINO

COMUNE DI FOSSOMBRONE

Piano Regolatore Generale

Analisi del patrimonio edilizio in zone extra urbane

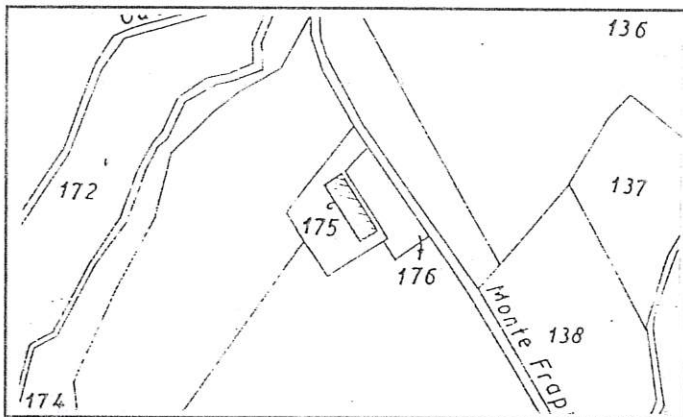


Percorso giallo

Sezione 280150

1 : 10.000

Fratte Rosa




Stralcio Catastale

1 : 2.000

Foglio N°91

Map.175



Catasto Pontificio

Scheda n° 330

Via/Località

---

**CARATTERISTICHE UBICAZIONALI**

Posizione del manufatto

fondovalle

Visibilità dalla strada

vicinale

---

**CARATTERISTICHE TIPOLOGICHE**

Destinazione d'uso

residenza

Pianta

rettangolare

Tipologia

casa colonica

Epoca di costruzione

---

**ELEMENTI COSTRUTTIVI**

Muratura

Copertura

due falde

---

**ELEMENTI DI FINITURA**

Apertura architravate

Apertura ad archi

Manto di copertura

Infissi esterni

Paramento esterno

coppi

legno

intonaco

---

Stato d'uso

abitata

Stato di conservazione

discreto

---

Note

---

**RIFERIMENTO ALLE NORME TECNICHE D'ATTUAZIONE**

art. 3.3

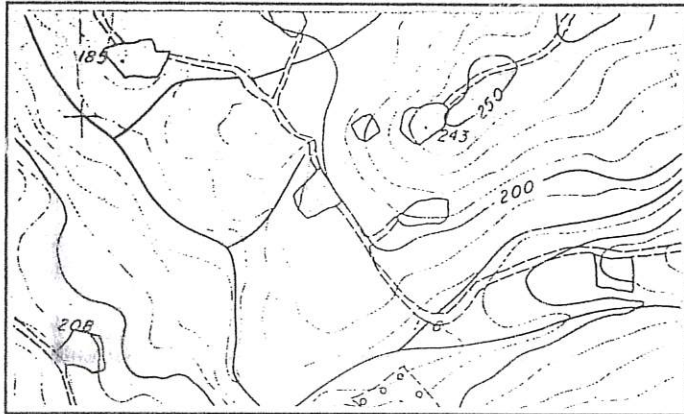


**FOTO n° 1** (Rullino n° 26 Fotogramma n°14)

COMUNE DI FOSSOMBRONE

Piano Regolatore Generale

Analisi del patrimonio edilizio in zone extra urbane

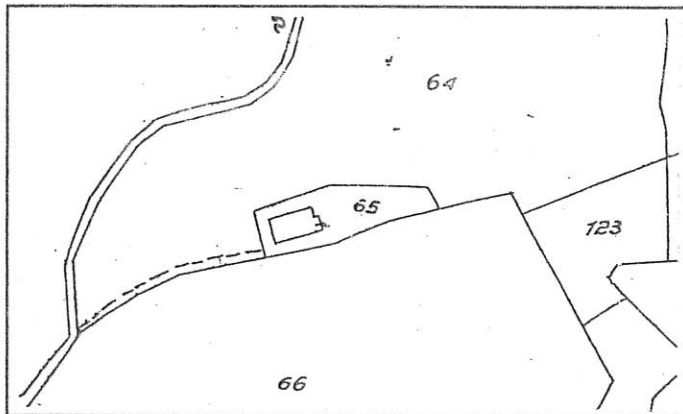


Percorso giallo

Sezione 280150

1 : 10.000

Fratté Rosa

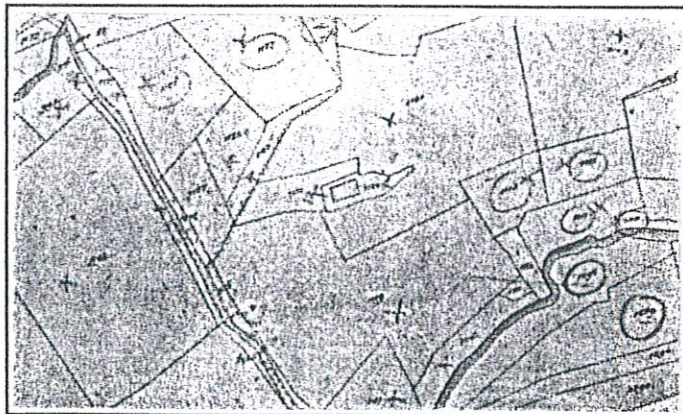


Stralcio Catastale

1 : 2.000

Foglio N°92

Map.65



Catasto Pontificio

Isola di Fano

Tav.VII

Scheda n° 331

Via/Località

---

### CARATTERISTICHE UBICAZIONALI

Posizione del manufatto

versante

Visibilità dalla strada

vicinale

---

### CARATTERISTICHE TIPOLOGICHE

Destinazione d'uso

residenza

Pianta

rettangolare

Tipologia

casa colonica

Epoca di costruzione

---

### ELEMENTI COSTRUTTIVI

Muratura

Copertura

due falde

---

### ELEMENTI DI FINITURA

Apertura architravate

Apertura ad archi

Manto di copertura

Infissi esterni

Paramento esterno

coppi

legno

intonaco

---

Stato d'uso

abitata

Stato di conservazione

discreto

---

Note

---

### RIFERIMENTO ALLE NORME TECNICHE D'ATTUAZIONE

art. 3.3





**FOTO n° 1** (Rullino n° 26 Fotogramma n°15)

SCHEDA N. 332

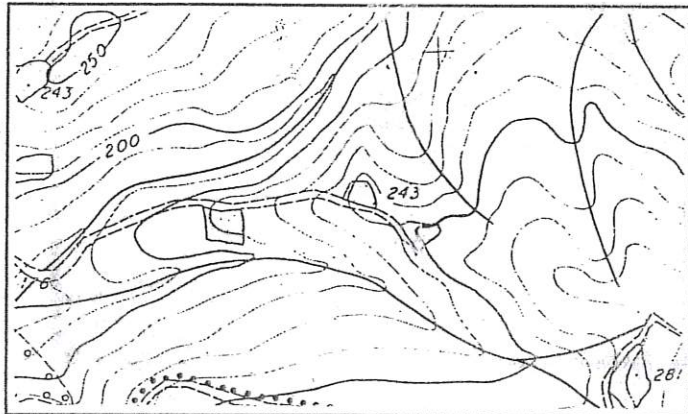
REGIONE MARCHE

PESARO E URBINO

COMUNE DI FOSSOMBRONE

Piano Regolatore Generale

Analisi del patrimonio edilizio in zone extra urbane

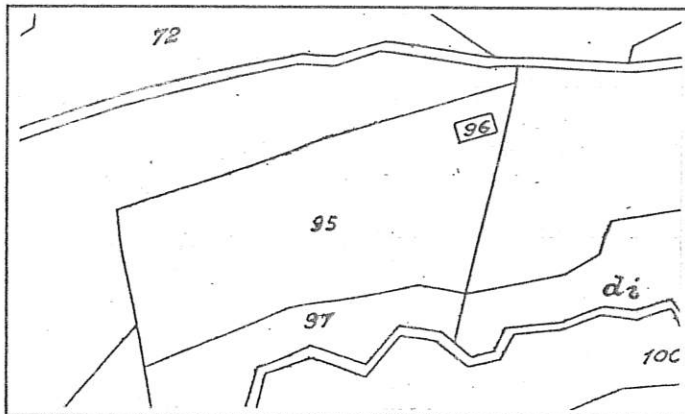


Percorso giallo

Sezione 280150

1 : 10.000

Fratté Rosa




Stralcio Catastale

1 : 2.000

Foglio N°92

Map.95-96



Catasto Pontificio

Scheda n° 332

Via/Località

---

**CARATTERISTICHE UBICAZIONALI**

Posizione del manufatto

versante

Visibilità dalla strada

vicinale

---

**CARATTERISTICHE TIPOLOGICHE**

Destinazione d'uso

residenza

Pianta

rettangolare

Tipologia

casa colonica

Epoca di costruzione

---

**ELEMENTI COSTRUTTIVI**

Muratura

mista

Copertura

due falde

---

**ELEMENTI DI FINITURA**

Apertura architravate

cemento

Apertura ad archi

Manto di copertura

coppi

Infissi esterni

legno

Paramento esterno

misto

---

Stato d'uso

Stato di conservazione

discreto

---

Note

---

**RIFERIMENTO ALLE NORME TECNICHE D'ATTUAZIONE**

art. 3.3



**FOTO n° 1** (Rullino n° 26 Fotogramma n° 17)



**FOTO n° 2** (Rullino n° 26 Fotogramma n° 18)



**FOTO n° 3** (Rullino n° 26 Fotogramma n°16)

SCHEDA N. 333

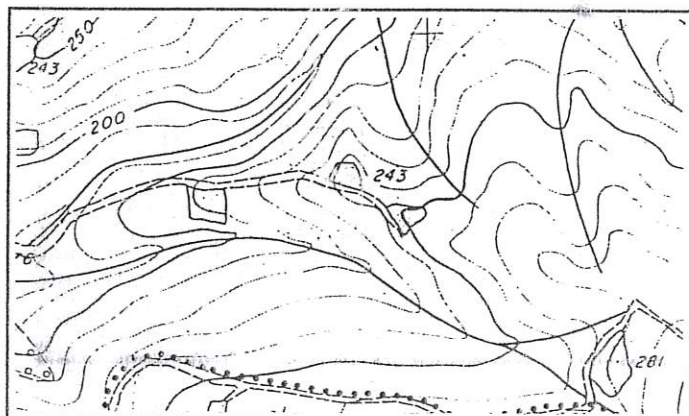
REGIONE MARCHE

PESARO E URBINO

COMUNE DI FOSSOMBRONE

Piano Regolatore Generale

Analisi del patrimonio edilizio in zone extra urbane

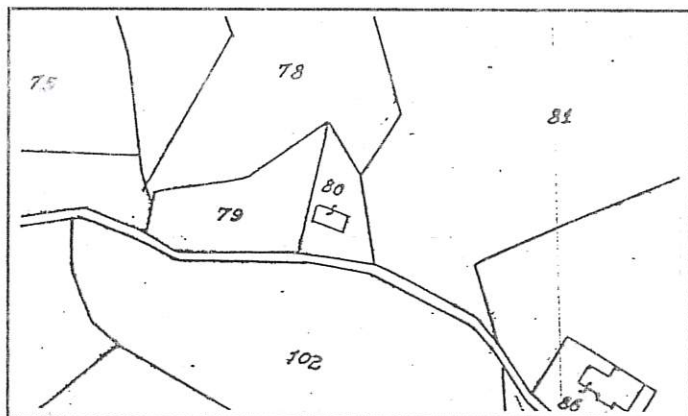


Percorso giallo

Sezione 280150

1 : 10.000

Fratte Rosa



Stralcio Catastale

1 : 2.000

Foglio N°92

Map.80



Catasto Pontificio

Isola di Fano

Tav.VII-VIII

Scheda n° 333

Via/Località

---

**CARATTERISTICHE UBICAZIONALI**

Posizione del manufatto

poggio

Visibilità dalla strada

vicinale

---

**CARATTERISTICHE TIPOLOGICHE**

Destinazione d'uso

residenza

Pianta

rettangolare

Tipologia

casa colonica

Epoca di costruzione

---

**ELEMENTI COSTRUTTIVI**

Muratura

Copertura

due falde

---

**ELEMENTI DI FINITURA**

Apertura architravate

Apertura ad archi

Manto di copertura

Infissi esterni

Paramento esterno

coppi

persiana

intonaco

---

Stato d'uso

abitata

Stato di conservazione

buono

---

Note

---

**RIFERIMENTO ALLE NORME TECNICHE D'ATTUAZIONE**

art. 3.3



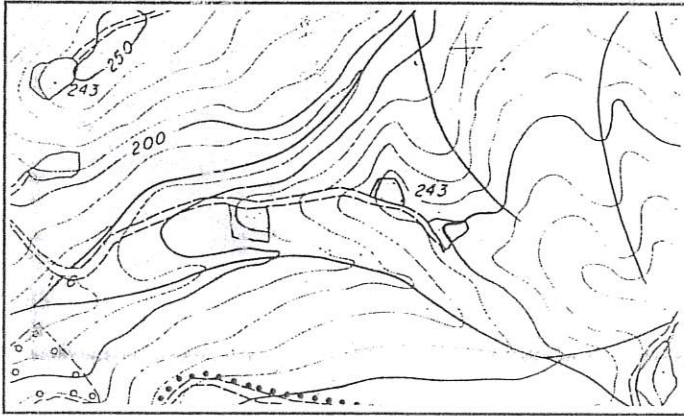
**FOTO n° 1** (Rullino n° 26 Fotogramma n°19)



COMUNE DI FOSSOMBRONE

Piano Regolatore Generale

Analisi del patrimonio edilizio in zone extra urbane

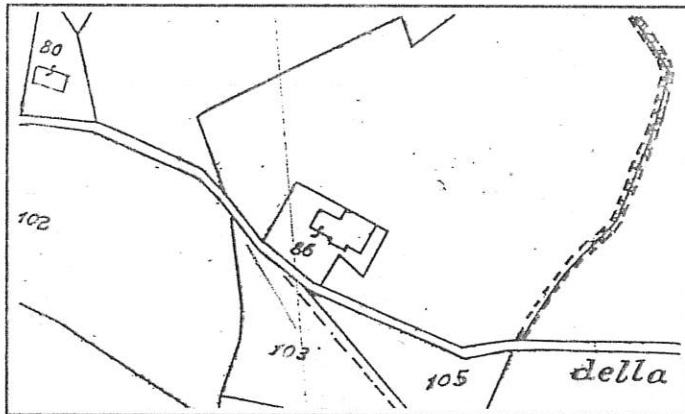


Percorso giallo

Sezione 280150

1 : 10.000

Fratte Rosa




Stralcio Catastale

1 : 2.000

Foglio N°92

Map.86



Catasto Pontificio

Isola di Fano

Tav.VIII

Scheda n° 334

Via/Località

---

### CARATTERISTICHE UBICAZIONALI

Posizione del manufatto

poggio

Visibilità dalla strada

vicinale

---

### CARATTERISTICHE TIPOLOGICHE

Destinazione d'uso

residenza

Pianta

rettangolare

Tipologia

casa colonica

Epoca di costruzione

---

### ELEMENTI COSTRUTTIVI

Muratura

Copertura

due falde

---

### ELEMENTI DI FINITURA

Apertura architravate

Apertura ad archi

Manto di copertura

Infissi esterni

Paramento esterno

coppi

legno

intonaco

---

Stato d'uso

abitata

Stato di conservazione

buono

---

Note

---

### RIFERIMENTO ALLE NORME TECNICHE D'ATTUAZIONE

art. 3.4



**FOTO n° 1** (Rullino n° 26 Fotogramma n° 20)

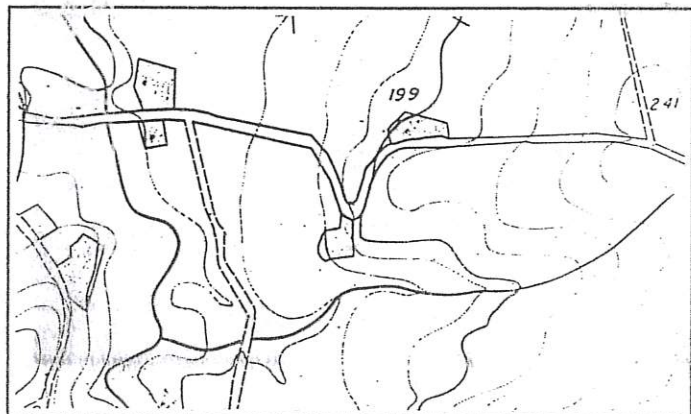


**FOTO n° 2** (Rullino n° 26 Fotogramma n° 21)

COMUNE DI FOSSOMBRONE

Piano Regolatore Generale

Analisi del patrimonio edilizio in zone extra urbane

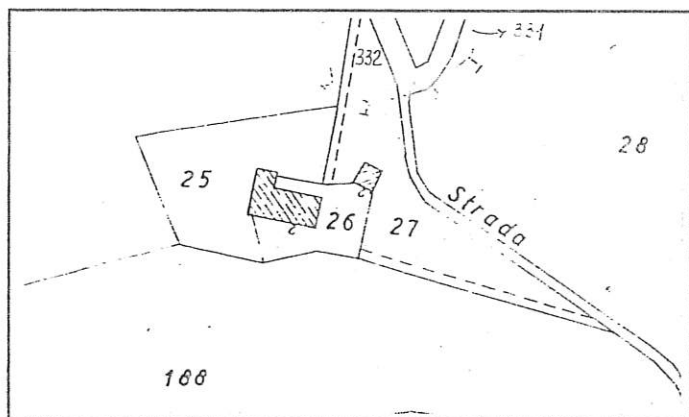


Percorso giallo

Sezione 280110

1 : 10.000

S.Ippólito

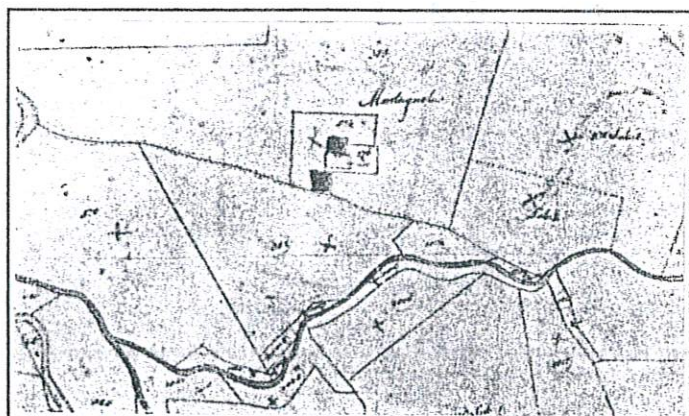


Stralcio Catastale

1 : 2.000

Foglio N°91

Map.26



Catasto Pontificio

Isola di Fano

Tav.VII

Scheda n° 335

Via/Località

---

**CARATTERISTICHE UBICAZIONALI**

Posizione del manufatto

fondovalle

Visibilità dalla strada

comunale

---

**CARATTERISTICHE TIPOLOGICHE**

Destinazione d'uso

residenza

Pianta

rettangolare

Tipologia

casa colonica

Epoca di costruzione

---

**ELEMENTI COSTRUTTIVI**

Muratura

pietra

Copertura

due falde

---

**ELEMENTI DI FINITURA**

Apertura architravate

legno

Apertura ad archi

Manto di copertura

coppi

Infissi esterni

Paramento esterno

misto

---

Stato d'uso

disabitata

Stato di conservazione

pessimo

---

Note

---

**RIFERIMENTO ALLE NORME TECNICHE D'ATTUAZIONE**

art. 3.7



**FOTO n° 1** (Rullino n° 28 Fotogramma n°7)

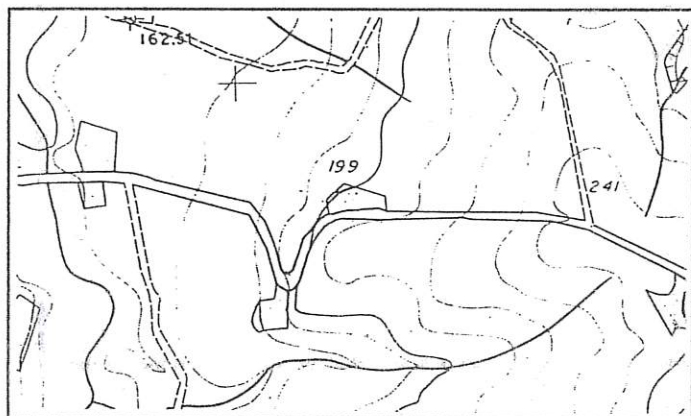
REGIONE MARCHE

PESARO E URBINO

COMUNE DI FOSSOMBRONE

Piano Regolatore Generale

Analisi del patrimonio edilizio in zone extra urbane

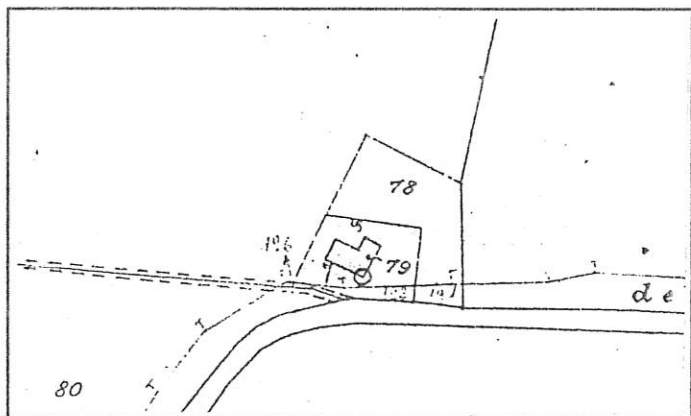


Percorso giallo

Sezione 280110

1 : 10.000

S.Ippólito



Stralcio Catastale

1 : 2.000

Foglio N°79

Map.79



Catasto Pontificio

Isola di Fano

Tav.IV

Scheda n° 336

Via/Località

---

**CARATTERISTICHE UBICAZIONALI**

Posizione del manufatto

versante

Visibilità dalla strada

comunale

---

**CARATTERISTICHE TIPOLOGICHE**

Destinazione d'uso

residenza

Pianta

di aggregazione

Tipologia

casa colonica

Epoca di costruzione

---

**ELEMENTI COSTRUTTIVI**

Muratura

Copertura

due falde

---

**ELEMENTI DI FINITURA**

Apertura architravate

legno

Apertura ad archi

Manto di copertura

coppi

Infissi esterni

legno

Paramento esterno

intonaco

---

Stato d'uso

abitata

Stato di conservazione

discreto

---

Note

---

**RIFERIMENTO ALLE NORME TECNICHE D'ATTUAZIONE**

art. 3.3



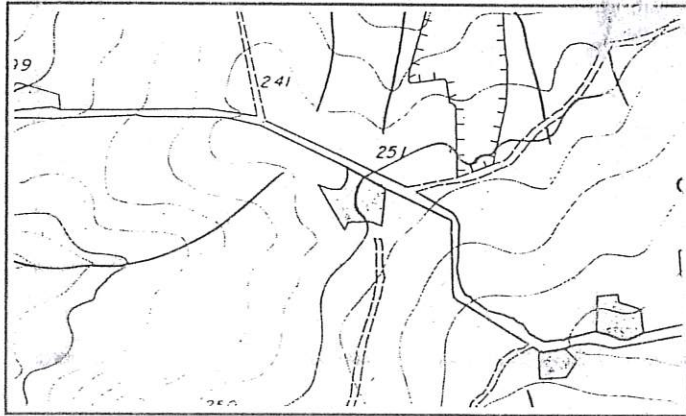


**FOTO n° 1** (Rullino n° 28 Fotogramma n°8)

COMUNE DI FOSSOMBRONE

Piano Regolatore Generale

Analisi del patrimonio edilizio in zone extra urbane

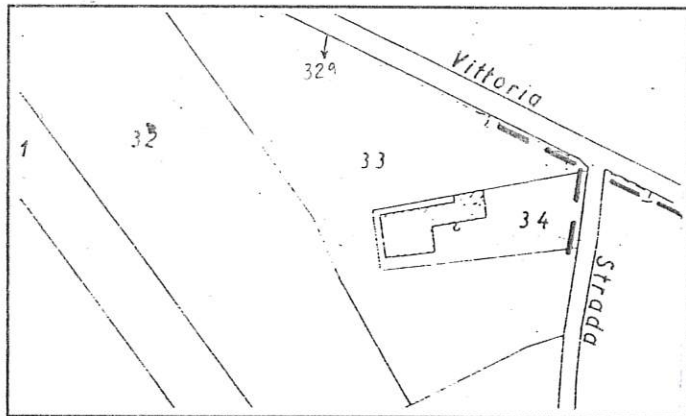


Percorso giallo

Sezione 280110

1 : 10.000

S.Ippolito

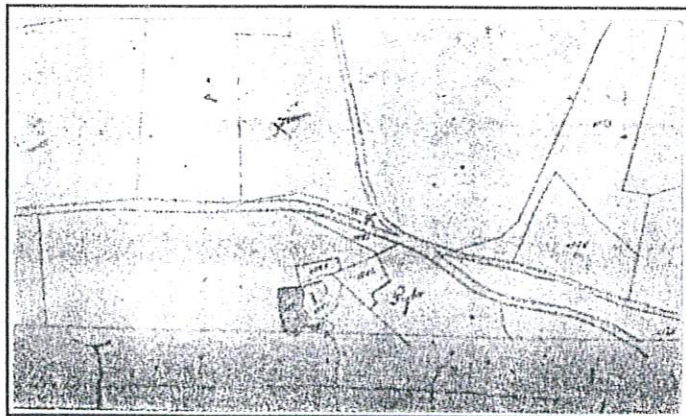


Stralcio Catastale

1 : 2.000

Foglio N°91

Map.34



Catasto Pontificio

Isola di Fano

Tav.IV

Scheda n° 337

Via/Località

---

#### CARATTERISTICHE UBICAZIONALI

Posizione del manufatto

versante

Visibilità dalla strada

comunale

---

#### CARATTERISTICHE TIPOLOGICHE

Destinazione d'uso

residenza

Pianta

di aggregazione

Tipologia

casa colonica

Epoca di costruzione

---

#### ELEMENTI COSTRUTTIVI

Muratura

pietra

Copertura

due falde

---

#### ELEMENTI DI FINITURA

Apertura architravate

Apertura ad archi

Manto di copertura

Infissi esterni

Paramento esterno

coppi

legno

intonaco

Stato d'uso

disabitata

Stato di conservazione

cattivo

Note

---

#### RIFERIMENTO ALLE NORME TECNICHE D'ATTUAZIONE

at. 3.7



**FOTO n° 1** (Rullino n° 28 Fotogramma n° 9)

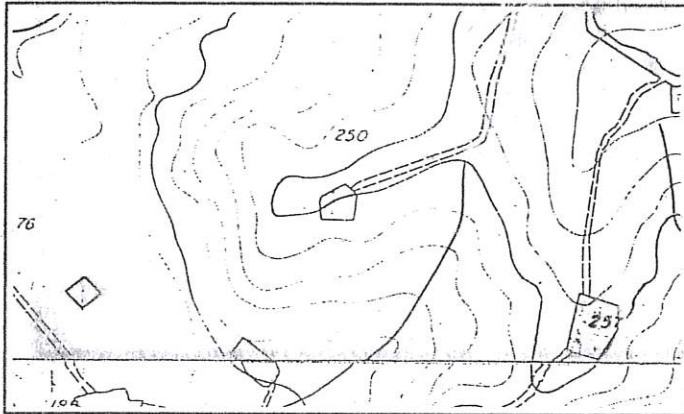


**FOTO n° 2** (Rullino n° 28 Fotogramma n° 9)

COMUNE DI FOSSOMBRONE

Piano Regolatore Generale

Analisi del patrimonio edilizio in zone extra urbane

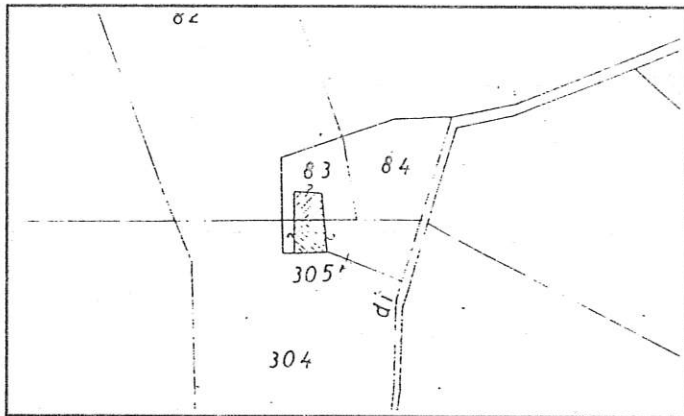


Percorso giallo

Sezione 280110

1 : 10.000

S.Ippolito

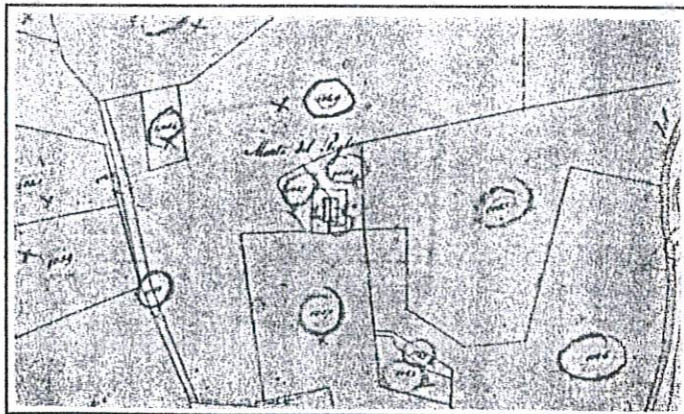


Stralcio Catastale

1 : 2.000

Foglio N°91

Map.83-305



Catasto Pontificio

Isola di Fano

Tav.VII

Scheda n° 338

Via/Località

---

### CARATTERISTICHE UBICAZIONALI

Posizione del manufatto

poggio

Visibilità dalla strada

vicinale

---

### CARATTERISTICHE TIPOLOGICHE

Destinazione d'uso

residenza

Pianta

rettangolare

Tipologia

casa colonica

Epoca di costruzione

---

### ELEMENTI COSTRUTTIVI

Muratura

Copertura

due falde

---

### ELEMENTI DI FINITURA

Apertura architravate

Apertura ad archi

Manto di copertura

coppi

Infissi esterni

legno

Paramento esterno

intonaco

---

Stato d'uso

abitata

Stato di conservazione

buono

---

Note

---

### RIFERIMENTO ALLE NORME TECNICHE D'ATTUAZIONE

art. 3.4

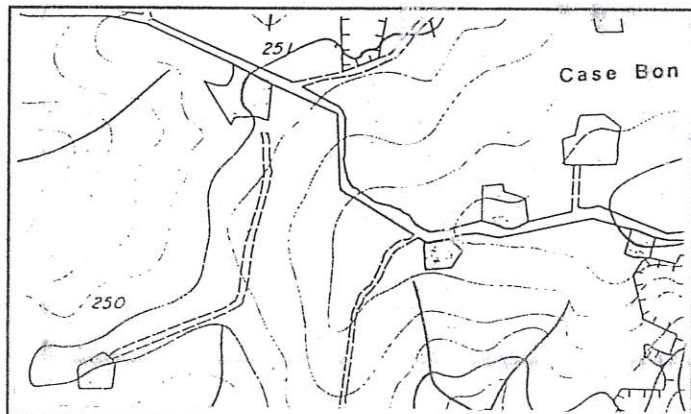


**FOTO n° 1** (Rullino n° 28 Fotogramma n°11)

COMUNE DI FOSSOMBRONE

Piano Regolatore Generale

Analisi del patrimonio edilizio in zone extra urbane

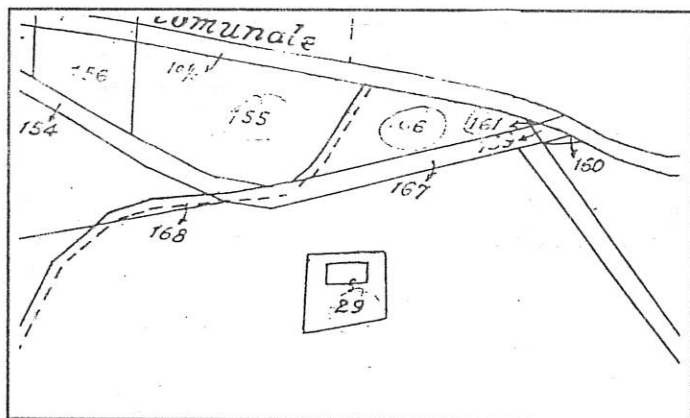


Percorso giallo

Sezione 280110

1 : 10.000

S.Ippolito




Stralcio Catastale

1 : 2.000

Foglio N°92

Map.29



Catasto Pontificio



Scheda n° 339

Via/Località

---

### CARATTERISTICHE UBICAZIONALI

Posizione del manufatto

Visibilità dalla strada

comunale

---

### CARATTERISTICHE TIPOLOGICHE

Destinazione d'uso

residenza

Pianta

rettangolare

Tipologia

casa colonica

Epoca di costruzione

---

### ELEMENTI COSTRUTTIVI

Muratura

Copertura

due falde

---

### ELEMENTI DI FINITURA

Apertura architravate

Apertura ad archi

Manto di copertura

coppi

Infissi esterni

persiana

Paramento esterno

intonaco

---

Stato d'uso

abitata

Stato di conservazione

buono

---

Note

---

### RIFERIMENTO ALLE NORME TECNICHE D'ATTUAZIONE

art. 3.3

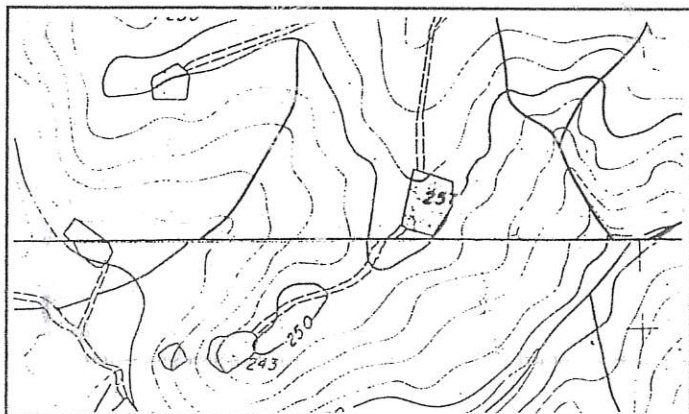


**FOTO n° 1** (Rullino n° 28 Fotogramma n°12)

COMUNE DI FOSSOMBRONE

Piano Regolatore Generale

Analisi del patrimonio edilizio in zone extra urbane

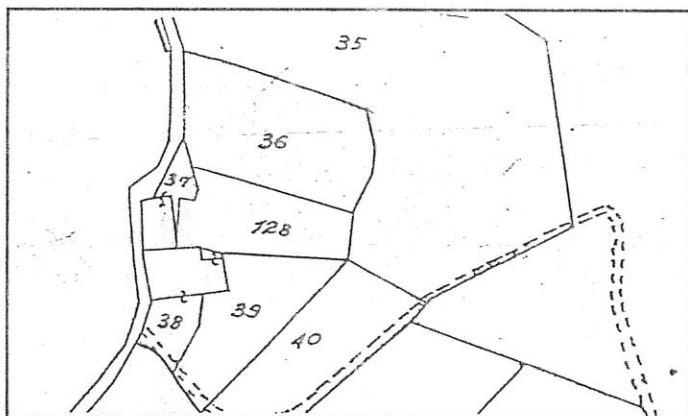


Percorso giallo

Sezione 280110

1 : 10.000

S.Ippólito

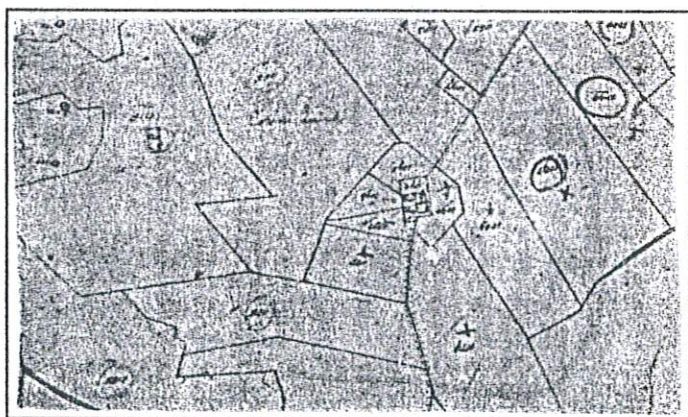


Stralcio Catastale

1 : 2.000

Foglio N°92

Map.37-38



Catasto Pontificio

Isola di Fano

Tav.VII

Scheda n° 340

Via/Località

---

#### CARATTERISTICHE UBICAZIONALI

Posizione del manufatto

versante

Visibilità dalla strada

vicinale

---

#### CARATTERISTICHE TIPOLOGICHE

Destinazione d'uso

residenza

Pianta

di aggregazione

Tipologia

casa colonica

Epoca di costruzione

---

#### ELEMENTI COSTRUTTIVI

Muratura

pietra

Copertura

due falde

---

#### ELEMENTI DI FINITURA

Apertura architravate

cemento/laterizi

Apertura ad archi

Manto di copertura

coppi

Infissi esterni

legno e persiane PVC

Paramento esterno

misto

---

Stato d'uso

abitata

Stato di conservazione

discreto

---

Note

---

#### RIFERIMENTO ALLE NORME TECNICHE D'ATTUAZIONE

art. 3.3



**FOTO n° 1** (Rullino n° 28 Fotogramma n° 13)



**FOTO n° 2** (Rullino n° 28 Fotogramma n° 15)

SCHEDA N. 341

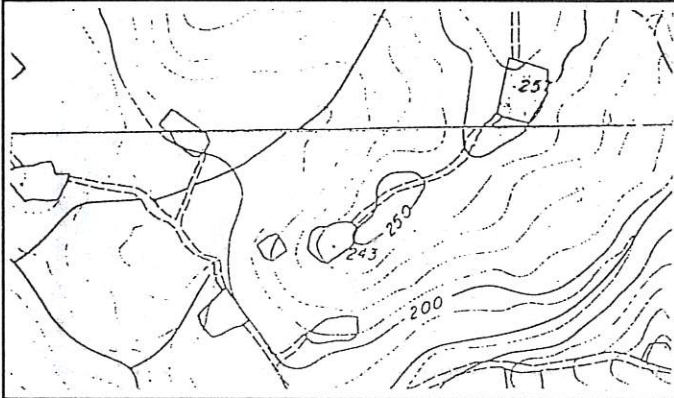
REGIONE MARCHE

PESARO E URBINO

COMUNE DI FOSSOMBRONE

Piano Regolatore Generale

Analisi del patrimonio edilizio in zone extra urbane

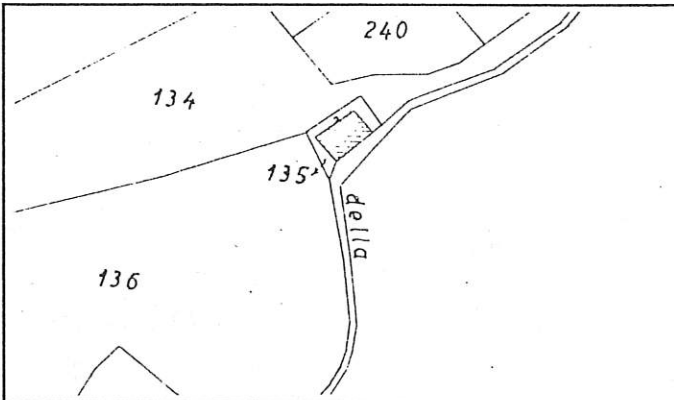


Percorso giallo

Sezione 280150

1 : 10.000

Fratte Rosa




Stralcio Catastale

1 : 2.000

Foglio N° 91

Map. 135



Catasto Pontificio

Scheda n° 341

Via/Località

---

### CARATTERISTICHE UBICAZIONALI

Posizione del manufatto

versante

Visibilità dalla strada

vicinale

---

### CARATTERISTICHE TIPOLOGICHE

Destinazione d'uso

residenza

Pianta

rettangolare

Tipologia

Epoca di costruzione

---

### ELEMENTI COSTRUTTIVI

Muratura

Copertura

due falde

---

### ELEMENTI DI FINITURA

Apertura architravate

Apertura ad archi

Manto di copertura

Infissi esterni

Paramento esterno

coppo-canale

scurone in legno

intonaco

Stato d'uso

abitata

Stato di conservazione

buono

Note

---

### RIFERIMENTO ALLE NORME TECNICHE D'ATTUAZIONE

art. 3.5



**FOTO n° 1** (Rullino n° 28 Fotogramma n°14)



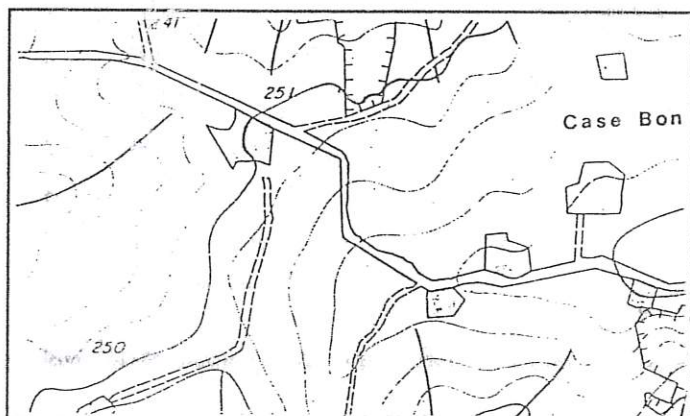
REGIONE MARCHE

PESARO E URBINO

COMUNE DI FOSSOMBRONE

Piano Regolatore Generale

Analisi del patrimonio edilizio in zone extra urbane

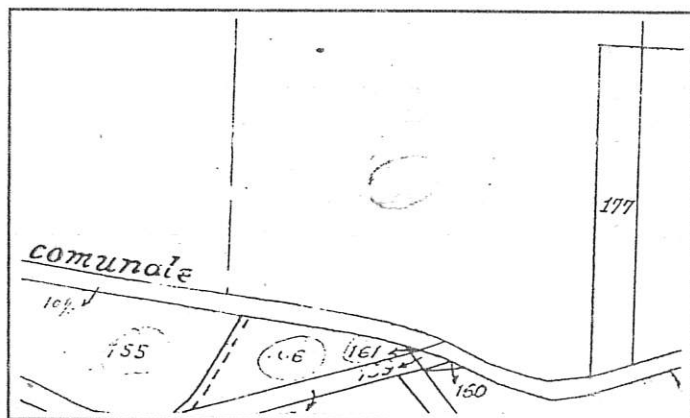


Percorso giallo

Sezione 280110

1 : 10.000

S.Ippólito




Stralcio Catastale

1 : 2.000

Foglio N°92

Map.11



Caiazzo

Pontificio

Scheda n° 342

Via/Località

---

#### CARATTERISTICHE UBICAZIONALI

Posizione del manufatto

crinale

Visibilità dalla strada

comunale

---

#### CARATTERISTICHE TIPOLOGICHE

Destinazione d'uso

residenza

Pianta

rettangolare

Tipologia

casa colonica

Epoca di costruzione

---

#### ELEMENTI COSTRUTTIVI

Muratura

Copertura

due falde

---

#### ELEMENTI DI FINITURA

Apertura architravate

Apertura ad archi

Manto di copertura

Infissi esterni

Paramento esterno

coppi

persiana

intonaco

---

Stato d'uso

abitata

Stato di conservazione

buono

---

Note

---

#### RIFERIMENTO ALLE NORME TECNICHE D'ATTUAZIONE

art. 3.3



**FOTO n° 1** (Rullino n° 28 Fotogramma n° 16)

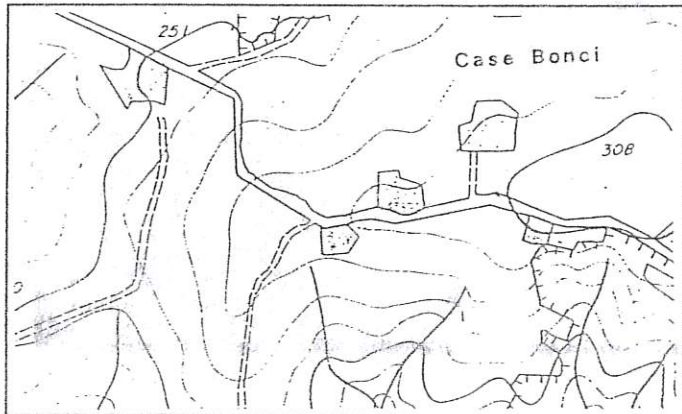


**FOTO n° 2** (Rullino n° 28 Fotogramma n° 17)

COMUNE DI FOSSOMBRONE

Piano Regolatore Generale

Analisi del patrimonio edilizio in zone extra urbane

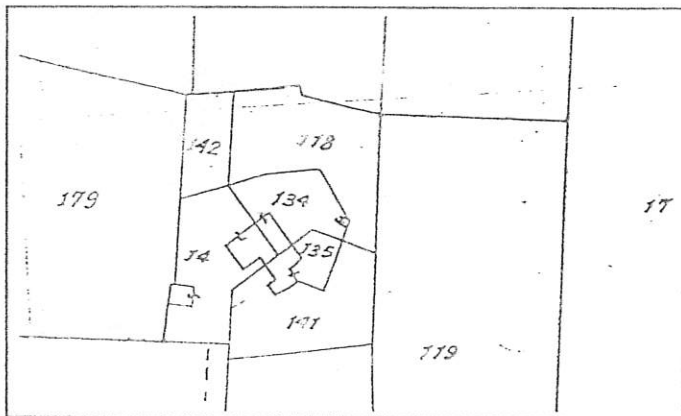


Percorso giallo

Sezione 280110

1 : 10.000

S.Ippolito

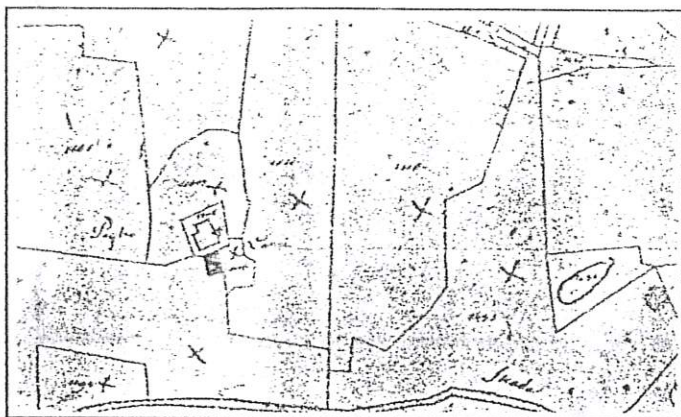


Stralcio Catastale

1 : 2.000

Foglio N°92

Map.14-  
135-134



Catasto Pontificio

Isola di Fano

Tav.VIII

Scheda n° 343 A Via/Località

---

#### CARATTERISTICHE UBICAZIONALI

Posizione del manufatto   
Visibilità dalla strada

---

#### CARATTERISTICHE TIPOLOGICHE

Destinazione d'uso   
Pianta   
Tipologia   
Epoca di costruzione

---

#### ELEMENTI COSTRUTTIVI

Muratura   
Copertura

---

#### ELEMENTI DI FINITURA

Apertura architravate   
Apertura ad archi   
Manto di copertura   
Infissi esterni   
Paramento esterno

---

Stato d'uso   
Stato di conservazione

---

Note

#### RIFERIMENTO ALLE NORME TECNICHE D'ATTUAZIONE

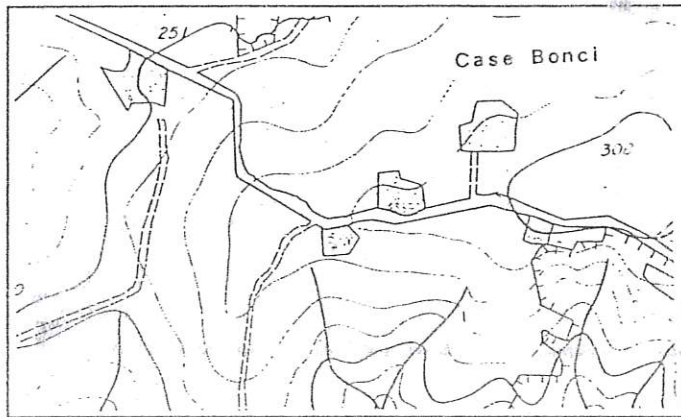


**FOTO n° 1** (Rullino n° 28 Fotogramma n°19)

COMUNE DI FOSSOMBRONE

Piano Regolatore Generale

Analisi del patrimonio edilizio in zone extra urbane

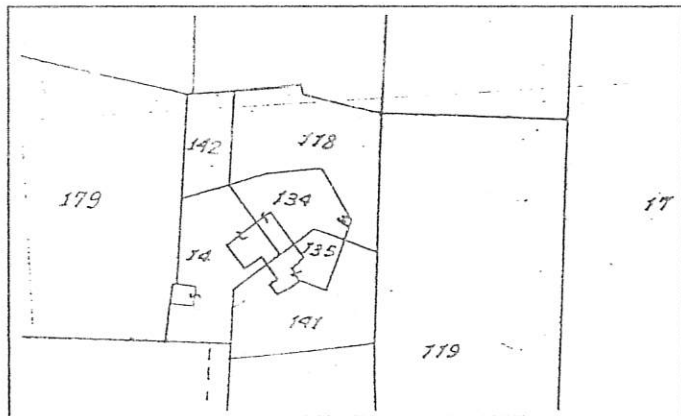


Percorso giallo

Sezione 280110

1 : 10.000

S.Ippolito

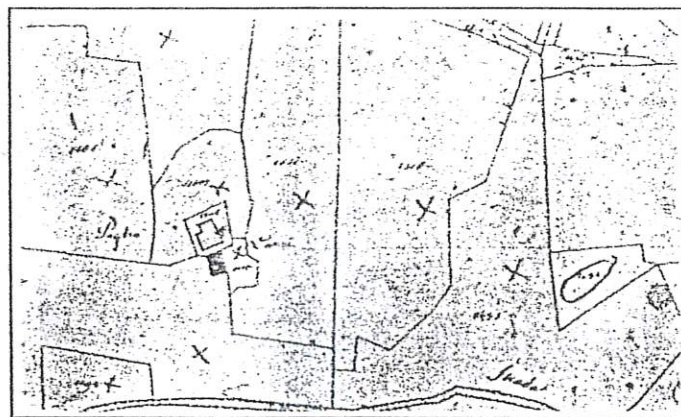


Stralcio Catastale

1 : 2.000

Foglio N°92

Map.14-  
135-134



Catasto Pontificio

Isola di Fano

Tav.VIII

Scheda n° 343 B Via/Località

---

#### CARATTERISTICHE UBICAZIONALI

Posizione del manufatto   
Visibilità dalla strada

---

#### CARATTERISTICHE TIPOLOGICHE

Destinazione d'uso   
Pianta   
Tipologia   
Epoca di costruzione

---

#### ELEMENTI COSTRUTTIVI

Muratura   
Copertura

---

#### ELEMENTI DI FINITURA

Apertura architravate   
Apertura ad archi   
Manto di copertura   
Infissi esterni   
Paramento esterno

---

Stato d'uso   
Stato di conservazione

---

Note

---

#### RIFERIMENTO ALLE NORME TECNICHE D'ATTUAZIONE





**FOTO n° 1** (Rullino n° 28 Fotogramma n°18)

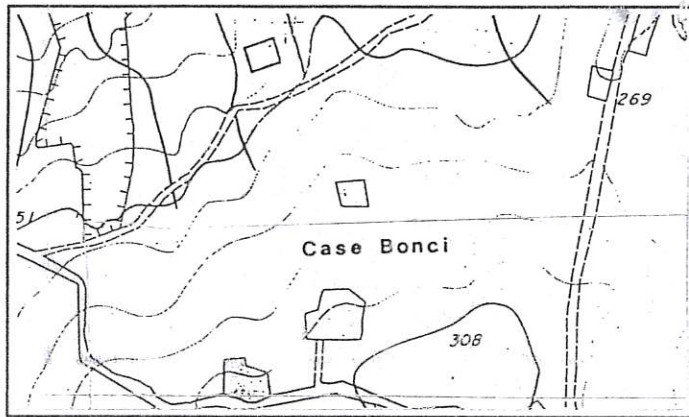
REGIONE MARCHE

PESARO E URBINO

COMUNE DI FOSSOMBRONE

Piano Regolatore Generale

Analisi del patrimonio edilizio in zone extra urbane

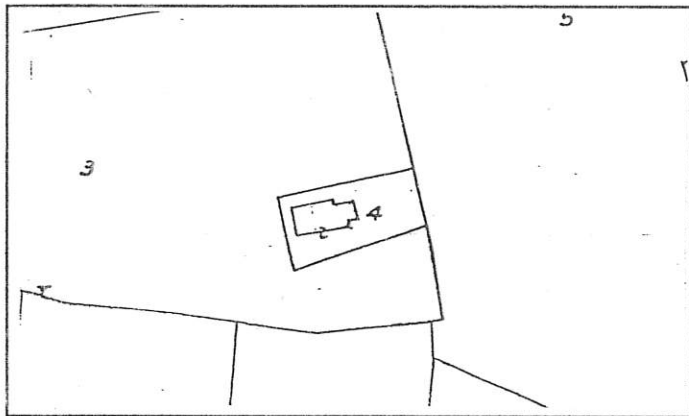


Percorso giallo

Sezione 280110

1 : 10.000

S.Ippolito




Stralcio Catastale

1 : 2.000

Foglio N°92

Map.4



Catasto Pontificio

Scheda n° 344

Via/Località

---

### CARATTERISTICHE UBICAZIONALI

Posizione del manufatto

versante

Visibilità dalla strada

vicinale

---

### CARATTERISTICHE TIPOLOGICHE

Destinazione d'uso

residenza

Pianta

rettangolare

Tipologia

casa colonica

Epoca di costruzione

---

### ELEMENTI COSTRUTTIVI

Muratura

pietra

Copertura

due falde

---

### ELEMENTI DI FINITURA

Apertura architravate

cemento

Apertura ad archi

Manto di copertura

coppi

Infissi esterni

scurone

Paramento esterno

pietra

---

Stato d'uso

abitata

Stato di conservazione

buono

---

Note

---

### RIFERIMENTO ALLE NORME TECNICHE D'ATTUAZIONE

art. 3.3



**FOTO n° 1** (Rullino n° 28 Fotogramma n°20)

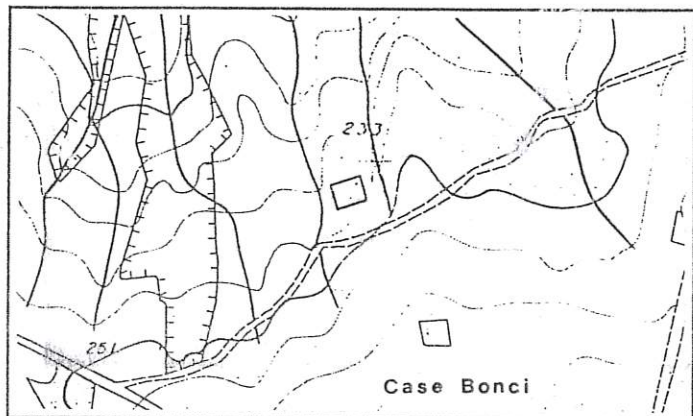
REGIONE MARCHE

PESARO E URBINO

COMUNE DI FOSSOMBRONE

Piano Regolatore Generale

Analisi del patrimonio edilizio in zone extra urbane

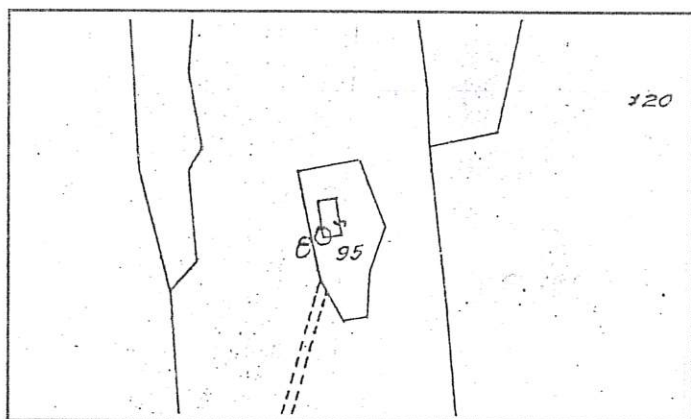


Percorso giallo

Sezione 280110

1 : 10.000

S.Ippólito




Stralcio Catastale

1 : 2.000

Foglio N°79

Map.95



Catasto Pontificio

Scheda n° 345

Via/Località

---

#### CARATTERISTICHE UBICAZIONALI

Posizione del manufatto

versante

Visibilità dalla strada

vicinale

---

#### CARATTERISTICHE TIPOLOGICHE

Destinazione d'uso

residenza

Pianta

rettangolare

Tipologia

casa colonica

Epoca di costruzione

---

#### ELEMENTI COSTRUTTIVI

Muratura

mista

Copertura

due falde

---

#### ELEMENTI DI FINITURA

Apertura architravate

Apertura ad archi

Manto di copertura

Infissi esterni

Paramento esterno

coppi

legno

misto

---

Stato d'uso

disabitata

Stato di conservazione

discreto

---

Note

---

#### RIFERIMENTO ALLE NORME TECNICHE D'ATTUAZIONE

art. 3.3

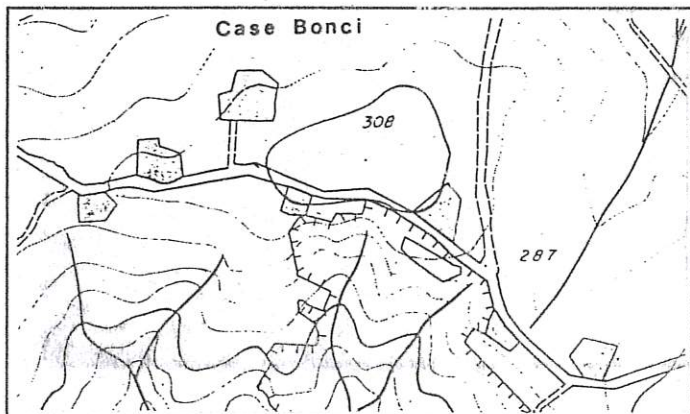


**FOTO n° 1** (Rullino n° 28 Fotogramma n°21)

COMUNE DI FOSSOMBRONE

Piano Regolatore Generale

Analisi del patrimonio edilizio in zone extra urbane

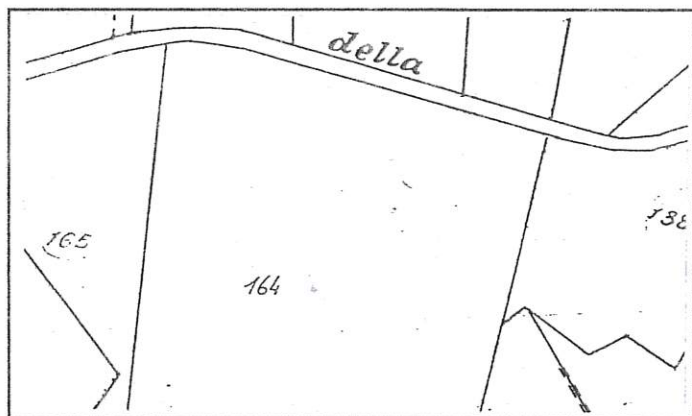


Percorso giallo

Sezione 280110

1 : 10.000

S.Ippólito




Stralcio Catastale

1 : 2.000

Foglio N°92

Map.164



Catasto Pontificio



Scheda n° 346

Via/Località

---

#### CARATTERISTICHE UBICAZIONALI

Posizione del manufatto

crinale

Visibilità dalla strada

comunale

---

#### CARATTERISTICHE TIPOLOGICHE

Destinazione d'uso

residenza

Pianta

rettangolare

Tipologia

casa colonica

Epoca di costruzione

---

#### ELEMENTI COSTRUTTIVI

Muratura

Copertura

due falde

---

#### ELEMENTI DI FINITURA

Apertura architravate

Apertura ad archi

Manto di copertura

Infissi esterni

Paramento esterno

coppi

persiana

intonaco

---

Stato d'uso

disabitata

Stato di conservazione

buono

---

Note

---

#### RIFERIMENTO ALLE NORME TECNICHE D'ATTUAZIONE

art. 3.3



**FOTO n° 1** (Rullino n° 28 Fotogramma n°22)

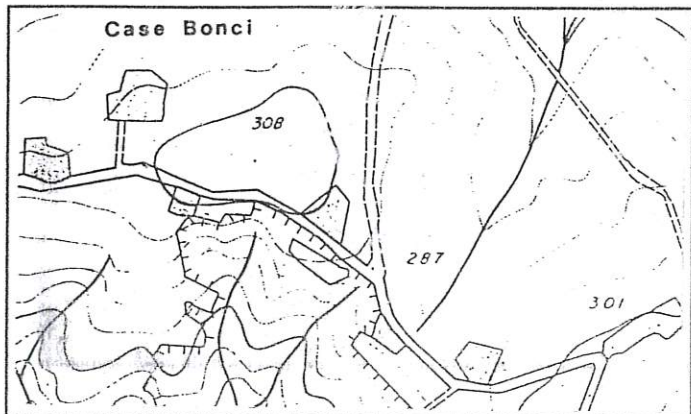
REGIONE MARCHE

PESARO E URBINO

COMUNE DI FOSSOMBRONE

Piano Regolatore Generale

Analisi del patrimonio edilizio in zone extra urbane

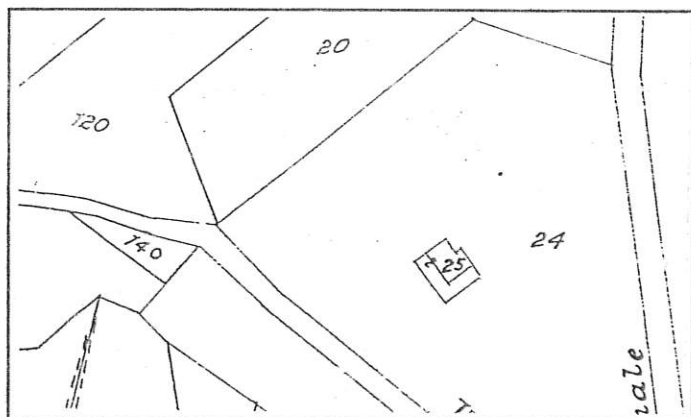


Percorso giallo

Sezione 280110

1 : 10.000

S.Ippolito




Stralcio Catastale

1 : 2.000

Foglio N°92

Map.25



Catasto Pontificio

Scheda n° 347

Via/Località

---

**CARATTERISTICHE UBICAZIONALI**

Posizione del manufatto

versante

Visibilità dalla strada

comunale

---

**CARATTERISTICHE TIPOLOGICHE**

Destinazione d'uso

residenza

Pianta

rettangolare

Tipologia

casa colonica

Epoca di costruzione

---

**ELEMENTI COSTRUTTIVI**

Muratura

laterizi

Copertura

due falde

---

**ELEMENTI DI FINITURA**

Apertura architravate

Apertura ad archi

Manto di copertura

Infissi esterni

Paramento esterno

coppi

legno

intonaco

---

Stato d'uso

abitata

Stato di conservazione

buono

---

Note

---

**RIFERIMENTO ALLE NORME TECNICHE D'ATTUAZIONE**

art. 3.4

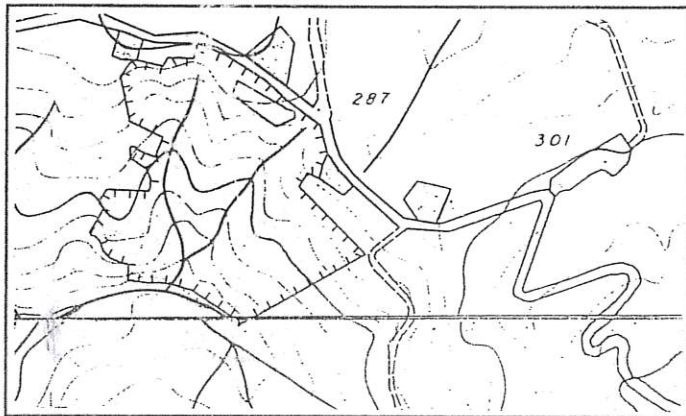


**FOTO n° 1** (Rullino n° 45 Fotogramma n° 6)

COMUNE DI FOSSOMBRONE

Piano Regolatore Generale

Analisi del patrimonio edilizio in zone extra urbane

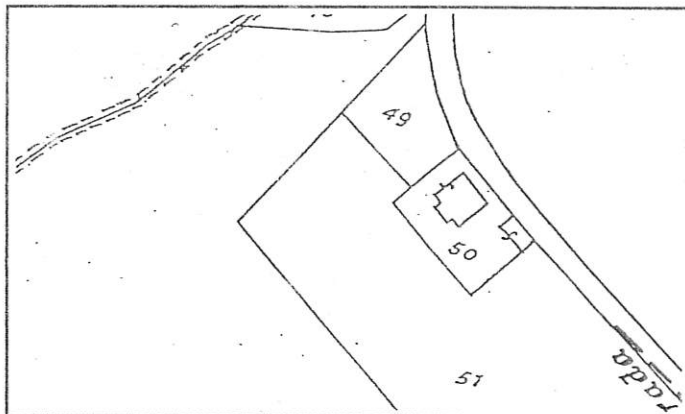


Percorso giallo

Sezione 280110

1 : 10.000

S.Ippólito




Stralcio Catastale

1 : 2.000

Foglio N°92

Map.50



Catasto Pontificio

Scheda n° 348

Via/Località

---

### CARATTERISTICHE UBICAZIONALI

Posizione del manufatto

versante

Visibilità dalla strada

comunale

---

### CARATTERISTICHE TIPOLOGICHE

Destinazione d'uso

residenza

Pianta

rettangolare

Tipologia

Epoca di costruzione

---

### ELEMENTI COSTRUTTIVI

Muratura

pietra

Copertura

due falde

---

### ELEMENTI DI FINITURA

Apertura architravate

Apertura ad archi

Manto di copertura

Infissi esterni

Paramento esterno

coppo-canale

scurone

misto

Stato d'uso

Stato di conservazione

buono

Note

---

### RIFERIMENTO ALLE NORME TECNICHE D'ATTUAZIONE

art. 3.5



**FOTO n° 1** (Rullino n° 28 Fotogramma n° 25)



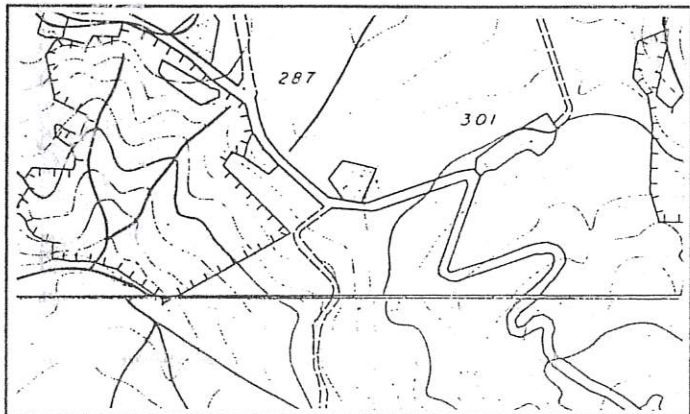
**FOTO n° 2** (Rullino n° 28 Fotogramma n° 26)



COMUNE DI FOSSOMBRONE

Piano Regolatore Generale

Analisi del patrimonio edilizio in zone extra urbane

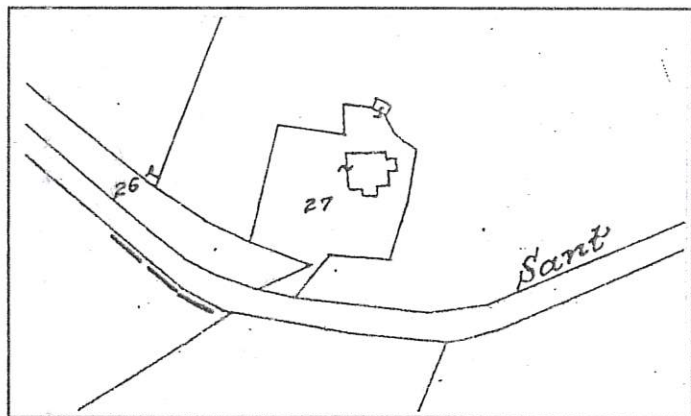


Percorso giallo

Sezione 280110

1 : 10.000

S.Ippolito



Stralcio Catastale

1 : 2.000

Foglio N°93

Map.27



Catasto Pontificio

Isola di Fano

Tav.VIII

Scheda n° 349

Via/Località

---

#### CARATTERISTICHE UBICAZIONALI

Posizione del manufatto

versante

Visibilità dalla strada

comunale

---

#### CARATTERISTICHE TIPOLOGICHE

Destinazione d'uso

residenza

Pianta

rettangolare

Tipologia

casa colonica

Epoca di costruzione

---

#### ELEMENTI COSTRUTTIVI

Muratura

Copertura

due falde

---

#### ELEMENTI DI FINITURA

Apertura architravate

Apertura ad archi

Manto di copertura

Infissi esterni

Paramento esterno

coppi

metallico

intonaco

---

Stato d'uso

abitata

Stato di conservazione

buono

---

Note

---

#### RIFERIMENTO ALLE NORME TECNICHE D'ATTUAZIONE

art. 3.3



**FOTO n° 1** (Rullino n° 28 Fotogramma n° 24)



**FOTO n° 2** (Rullino n° 28 Fotogramma n° 27)

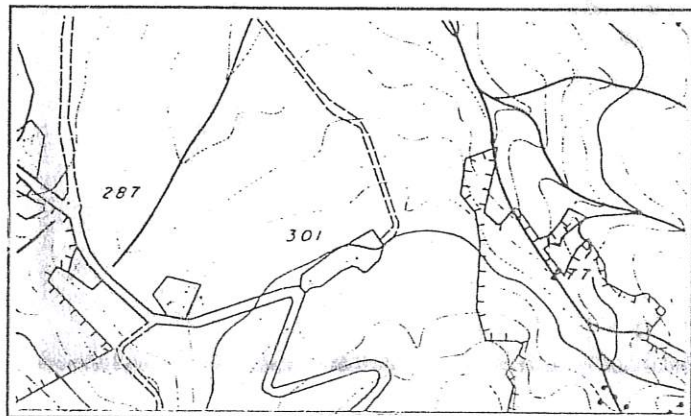
REGIONE MARCHE

PESARO E URBINO

COMUNE DI FOSSOMBRONE

Piano Regolatore Generale

Analisi del patrimonio edilizio in zone extra urbane

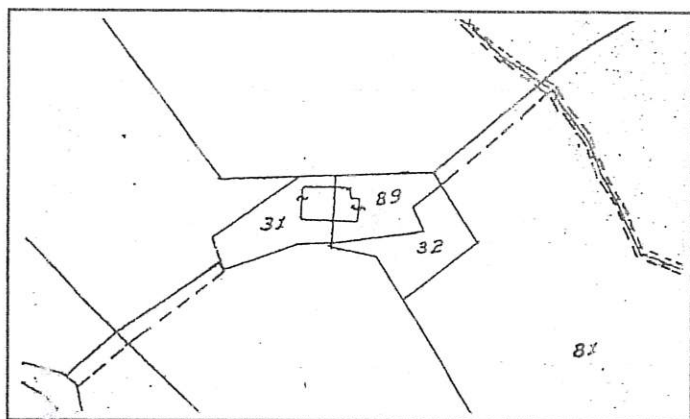


Percorso giallo

Sezione 280110

1 : 10.000

S.Ippólito




Stralcio Catastale

1 : 2.000

Foglio N°93

Map.31-89



Catasto Pontificio

Scheda n° 350

Via/Località

---

#### CARATTERISTICHE UBICAZIONALI

Posizione del manufatto

versante

Visibilità dalla strada

comunale

---

#### CARATTERISTICHE TIPOLOGICHE

Destinazione d'uso

residenza

Pianta

rettangolare

Tipologia

casa colonica

Epoca di costruzione

---

#### ELEMENTI COSTRUTTIVI

Muratura

Copertura

due falde

---

#### ELEMENTI DI FINITURA

Apertura architravate

Apertura ad archi

Manto di copertura

Infissi esterni

Paramento esterno

coppi

legno

intonaco

---

Stato d'uso

abitata

Stato di conservazione

buono

---

#### Note

A corpi di fabbrica di tipologia tipicamente colonica è aggiunto un ampliamento recente

---

#### RIFERIMENTO ALLE NORME TECNICHE D'ATTUAZIONE

art. 3.4



**FOTO n° 1** (Rullino n° 28 Fotogramma n° 28)



**FOTO n° 2** (Rullino n° 28 Fotogramma n° 29)



**FOTO n° 3** (Rullino n° 28 Fotogramma n°30)

SCHEDA N. 351

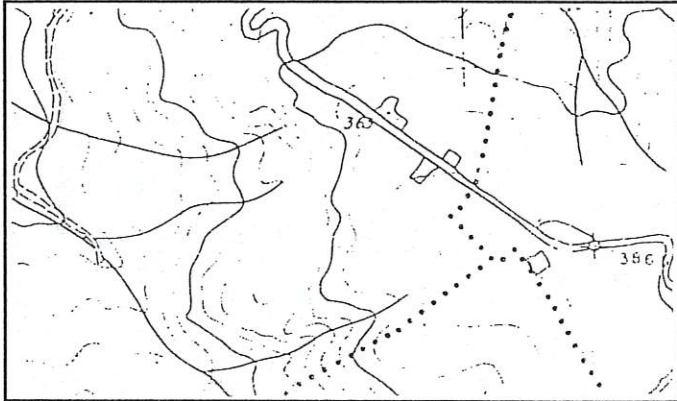
REGIONE MARCHE

PESARO E URBINO

COMUNE DI FOSSOMBRONE

Piano Regolatore Generale

Analisi del patrimonio edilizio in zone extra urbane

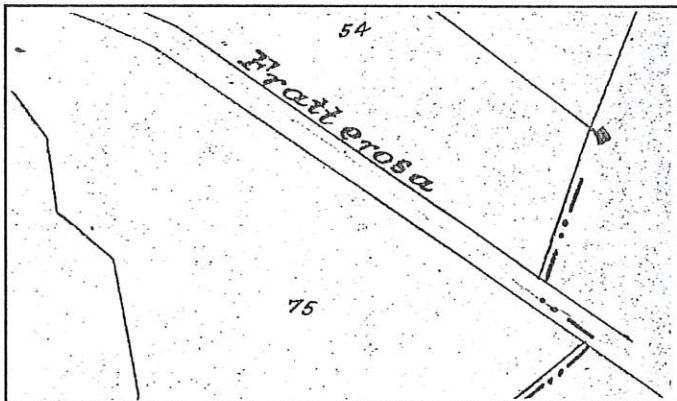


Percorso giallo

Sezione 280150

1 : 10.000

Fratte Rosa




Stralcio Catastale

1 : 2.000

Foglio N° 93

Map.



Catasto

Pontificio



Scheda n° 351

Via/Località

---

**CARATTERISTICHE UBICAZIONALI**

Posizione del manufatto

versante

Visibilità dalla strada

comunale

---

**CARATTERISTICHE TIPOLOGICHE**

Destinazione d'uso

residenza

Pianta

rettangolare

Tipologia

casa colonica

Epoca di costruzione

---

**ELEMENTI COSTRUTTIVI**

Muratura

Copertura

due falde

---

**ELEMENTI DI FINITURA**

Apertura architravate

Apertura ad archi

Manto di copertura

Infissi esterni

Paramento esterno

coppi

scurone

intonaco

---

Stato d'uso

abitata

Stato di conservazione

buono

---

Note

---

**RIFERIMENTO ALLE NORME TECNICHE D'ATTUAZIONE**

art. 3.3



**FOTO n° 1** (Rullino n° 28 Fotogramma n°31)

SCHEDA N. 352

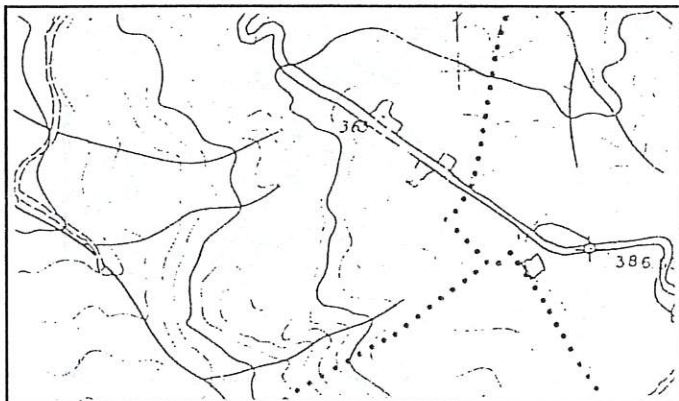
REGIONE MARCHE

PESARO E URBINO

COMUNE DI FOSSOMBRONE

Piano Regolatore Generale

Analisi del patrimonio edilizio in zone extra urbane

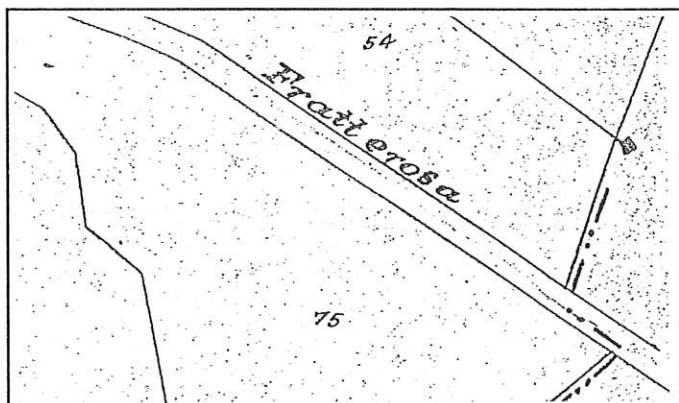


Percorso giallo

Sezione 280150

1 : 10.000

Fratte Rosa




Stralcio Catastale

1 : 2.000

Foglio N° 93

Map.



Catasto Pontificio

Scheda n° 352

Via/Località

---

#### CARATTERISTICHE UBICAZIONALI

Posizione del manufatto

versante

Visibilità dalla strada

comunale

---

#### CARATTERISTICHE TIPOLOGICHE

Destinazione d'uso

residenza

Pianta

quadrata

Tipologia

casa colonica

Epoca di costruzione

---

#### ELEMENTI COSTRUTTIVI

Muratura

Copertura

due falde e padiglioni laterali

---

#### ELEMENTI DI FINITURA

Apertura architravate

Apertura ad archi

Manto di copertura

Infissi esterni

Paramento esterno

coppi

legno

intonaco

---

Stato d'uso

disabitata

Stato di conservazione

discreto

---

Note

---

#### RIFERIMENTO ALLE NORME TECNICHE D'ATTUAZIONE

art. 3.3



**FOTO n° 1** (Rullino n° 28 Fotogramma n° 32)



**FOTO n° 2** (Rullino n° 28 Fotogramma n° 33)

SCHEDA N. 353

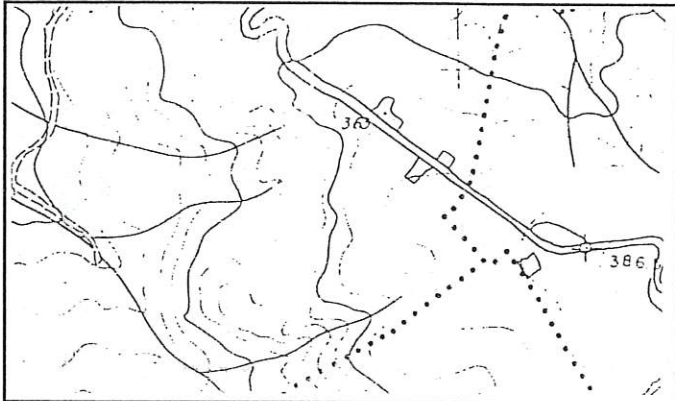
REGIONE MARCHE

PESARO E URBINO

COMUNE DI FOSSOMBRONE

Piano Regolatore Generale

Analisi del patrimonio edilizio in zone extra urbane

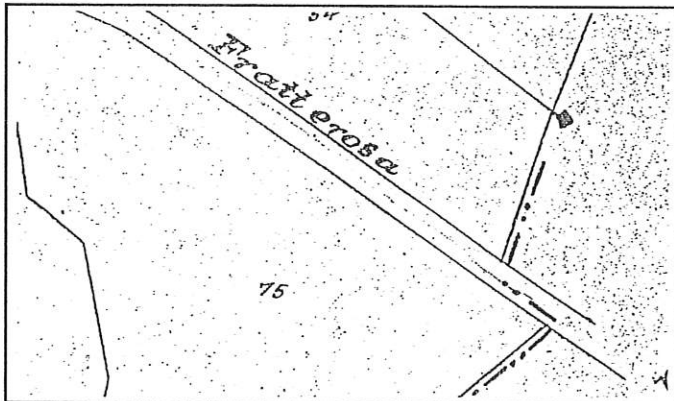


Percorso giallo

Sezione 280150

1 : 10.000

Fratte Rosa




Stralcio Catastale

1 : 2.000

Foglio N° 93

Map.



Catasto Pontificio

Scheda n° 353

Via/Località

---

### CARATTERISTICHE UBICAZIONALI

Posizione del manufatto

versante

Visibilità dalla strada

comunale

---

### CARATTERISTICHE TIPOLOGICHE

Destinazione d'uso

annesso agricolo

Pianta

rettangolare

Tipologia

Epoca di costruzione

---

### ELEMENTI COSTRUTTIVI

Muratura

Copertura

due falde

---

### ELEMENTI DI FINITURA

Apertura architravate

Apertura ad archi

Manto di copertura

Infissi esterni

Paramento esterno

tegole

legno

intonaco

Stato d'uso

utilizzato

Stato di conservazione

buono

Note

---

### RIFERIMENTO ALLE NORME TECNICHE D'ATTUAZIONE

art. 3.3



**FOTO n° 1** (Rullino n° 28 Fotogramma n° 34)



SCHEDA N. 354

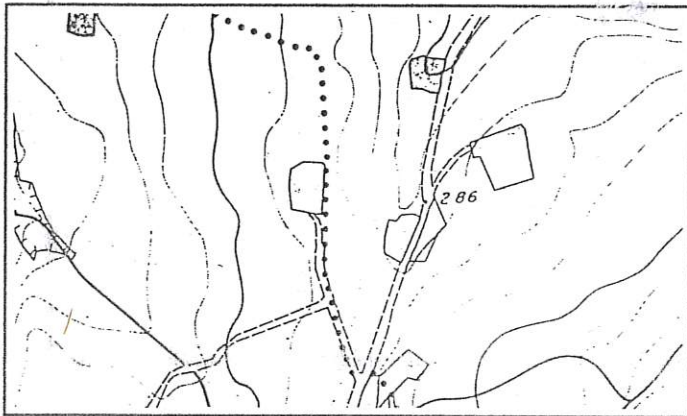
REGIONE MARCHE

PESARO E URBINO

COMUNE DI FOSSOMBRONE

Piano Regolatore Generale

Analisi del patrimonio edilizio in zone extra urbane

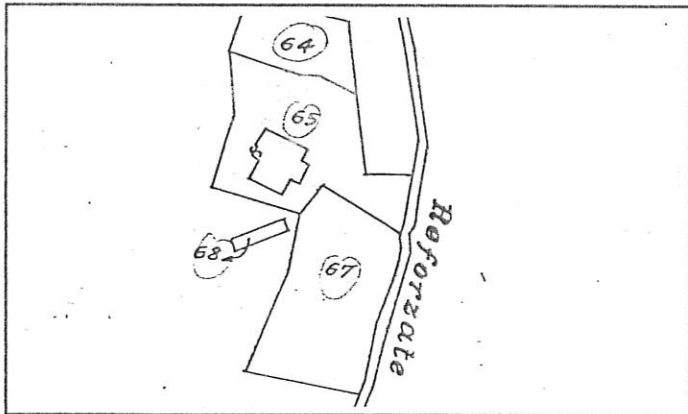


Percorso giallo

Sezione 280110

1 : 10.000

S.Ippolito

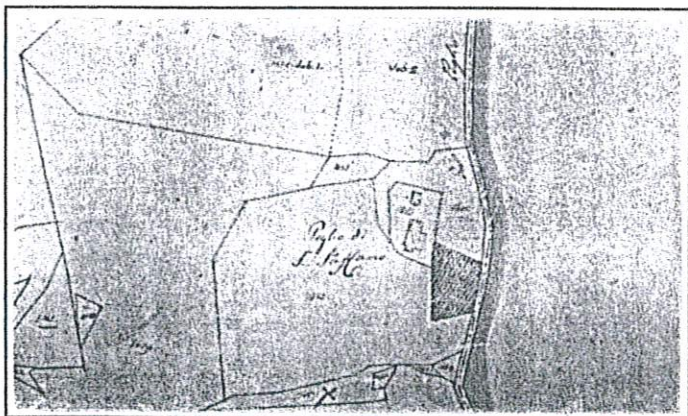


Stralcio Catastale

1 : 2.000

Foglio N°68

Map.65



Catasto Pontificio

Isola di Fano

Tav.V

Scheda n° 354

Via/Località

---

### CARATTERISTICHE UBICAZIONALI

Posizione del manufatto

versante

Visibilità dalla strada

comunale

---

### CARATTERISTICHE TIPOLOGICHE

Destinazione d'uso

residenza

Pianta

rettangolare

Tipologia

casa colonica

Epoca di costruzione

---

### ELEMENTI COSTRUTTIVI

Muratura

laterizi

Copertura

due falde

---

### ELEMENTI DI FINITURA

Apertura architravate

Apertura ad archi

Manto di copertura

coppi

Infissi esterni

legno

Paramento esterno

intonaco

---

Stato d'uso

abitata

Stato di conservazione

buono

---

Note

---

### RIFERIMENTO ALLE NORME TECNICHE D'ATTUAZIONE

art. 3.4



**FOTO n° 1** (Rullino n° 45 Fotogramma n° 7)

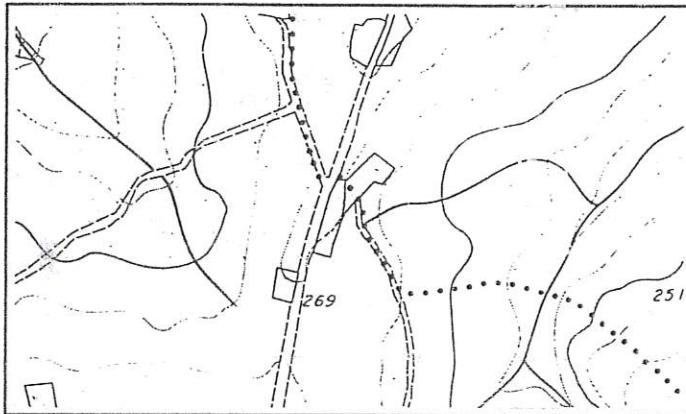


**FOTO n° 2** (Rullino n° 45 Fotogramma n° 8)

COMUNE DI FOSSOMBRONE

Piano Regolatore Generale

Analisi del patrimonio edilizio in zone extra urbane

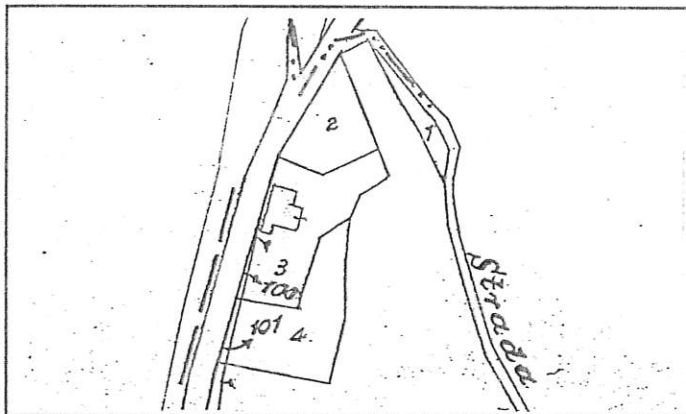


Percorso giallo

Sezione 280110

1 : 10.000

S.Ippolito




Stralcio Catastale

1 : 2.000

Foglio N°93

Map.3



Catasto Pontificio

Isola di Fano

Tav.V

Scheda n° 355

Via/Località

---

**CARATTERISTICHE UBICAZIONALI**

Posizione del manufatto

crinale

Visibilità dalla strada

comunale

---

**CARATTERISTICHE TIPOLOGICHE**

Destinazione d'uso

residenza

Pianta

rettangolare

Tipologia

casa colonica

Epoca di costruzione

---

**ELEMENTI COSTRUTTIVI**

Muratura

laterizi

Copertura

due falde

---

**ELEMENTI DI FINITURA**

Apertura architravate

Apertura ad archi

Manto di copertura

Infissi esterni

Paramento esterno

coppi

legno

intonaco

---

Stato d'uso

Stato di conservazione

discreto

---

Note

---

**RIFERIMENTO ALLE NORME TECNICHE D'ATTUAZIONE**

art. 3.3

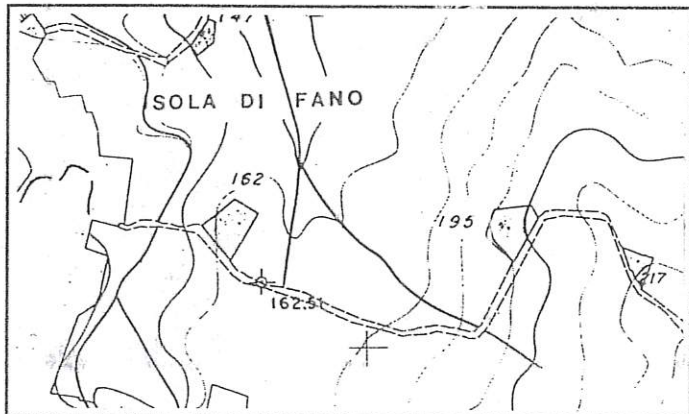


**FOTO n° 1** (Rullino n° 28 Fotogramma n° 36)

COMUNE DI FOSSOMBRONE

Piano Regolatore Generale

Analisi del patrimonio edilizio in zone extra urbane

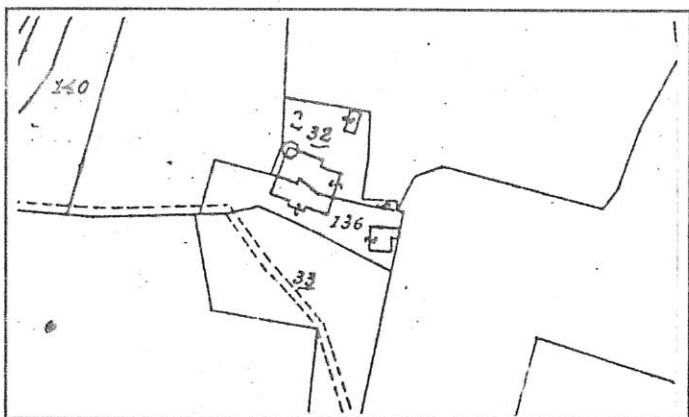


Percorso giallo

Sezione 280110

1 : 10.000

S.Ippolito

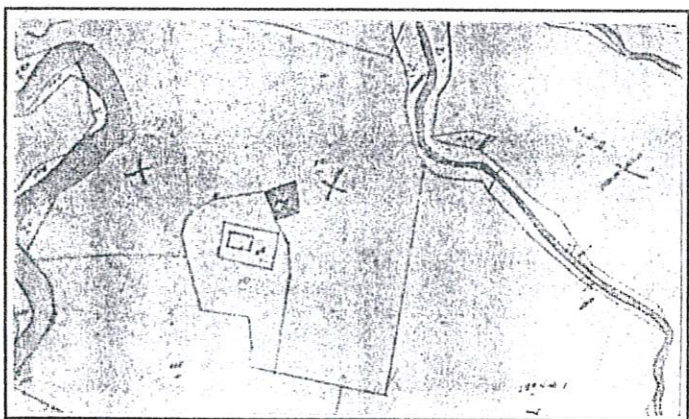


Stralcio Catastale

1 : 2.000

Foglio N°79

Map.32-136



Catasto Pontificio

Isola di Fano

Tav.IV

Scheda n° 356

Via/Località

---

**CARATTERISTICHE UBICAZIONALI**

**Posizione del manufatto**

fondovalle

**Visibilità dalla strada**

comunale

---

**CARATTERISTICHE TIPOLOGICHE**

**Destinazione d'uso**

residenza

**Pianta**

rettangolare

**Tipologia**

casa colonica

**Epoca di costruzione**

---

**ELEMENTI COSTRUTTIVI**

**Muratura**

pietra

**Copertura**

due falde

---

**ELEMENTI DI FINITURA**

**Apertura architravate**

**Apertura ad archi**

**Manto di copertura**

coppi

**Infissi esterni**

legno

**Paramento esterno**

pietra

---

**Stato d'uso**

abitata

**Stato di conservazione**

buono

---

**Note**

---

**RIFERIMENTO ALLE NORME TECNICHE D'ATTUAZIONE**

art. 3.3





**FOTO n° 1** (Rullino n° 28 Fotogramma n° 37)

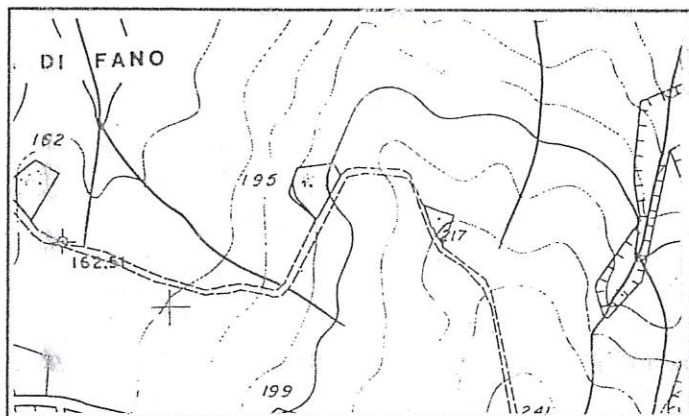
REGIONE MARCHE

PESARO E URBINO

COMUNE DI FOSSOMBRONE

Piano Regolatore Generale

Analisi del patrimonio edilizio in zone extra urbane

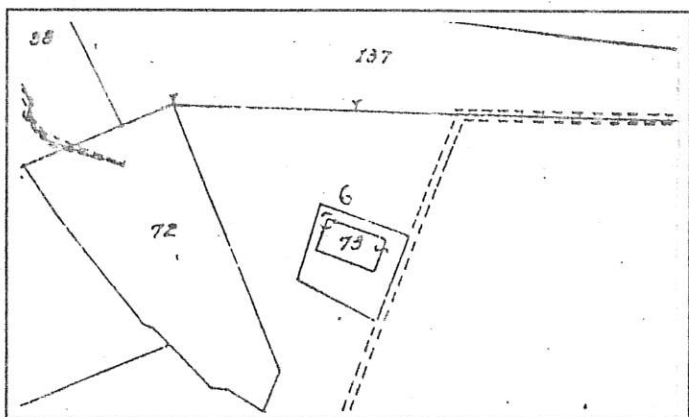


Percorso giallo

Sezione 280110

1 : 10.000

S.Ippolito




Stralcio Catastale

1 : 2.000

Foglio N°79

Map.73



Catasto Pontificio

Scheda n° 357

Via/Località

---

#### CARATTERISTICHE UBICAZIONALI

Posizione del manufatto

versante

Visibilità dalla strada

comunale

---

#### CARATTERISTICHE TIPOLOGICHE

Destinazione d'uso

residenza

Pianta

rettangolare

Tipologia

casa colonica

Epoca di costruzione

---

#### ELEMENTI COSTRUTTIVI

Muratura

pietra

Copertura

due falde

---

#### ELEMENTI DI FINITURA

Apertura architravate

Apertura ad archi

Manto di copertura

Infissi esterni

Paramento esterno

coppi

legno

misto

---

Stato d'uso

abitata

Stato di conservazione

buono

---

Note

---

#### RIFERIMENTO ALLE NORME TECNICHE D'ATTUAZIONE

art. 3.3

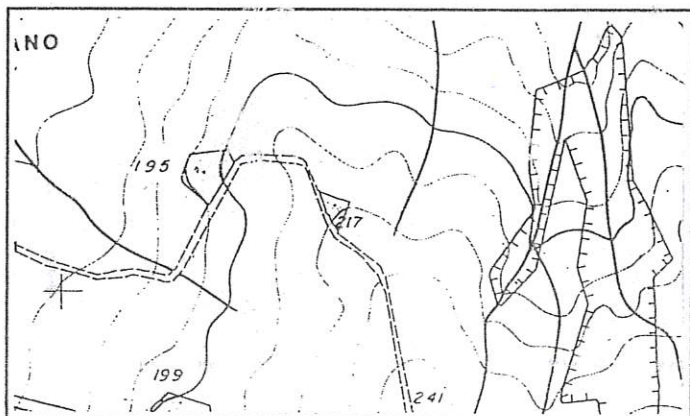


**FOTO n° 1** (Rullino n° 29 Fotogramma n° 2)

COMUNE DI FOSSOMBRONE

Piano Regolatore Generale

Analisi del patrimonio edilizio in zone extra urbane

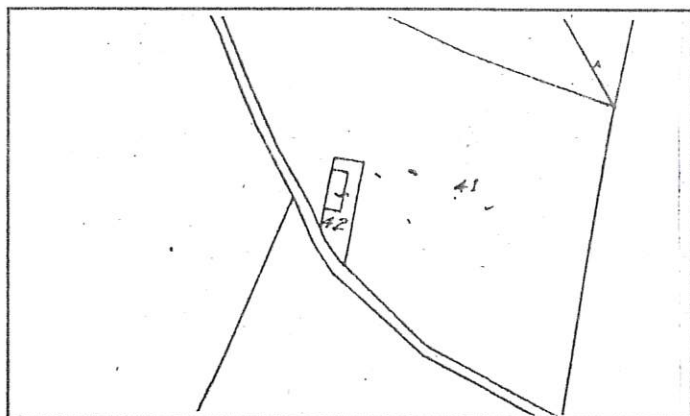


Percorso giallo

Sezione 280110

1 : 10.000

S.Ippólito

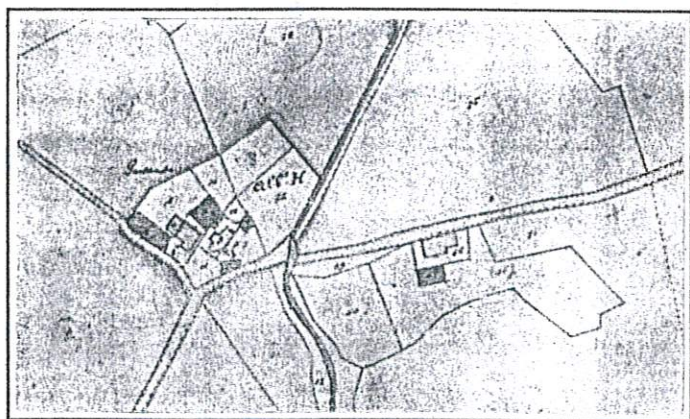


Stralcio Catastale

1 : 2.000

Foglio N°79

Map.42



Catasto Pontificio

Isola di Fano

Tav.IV

Scheda n° 358

Via/Località

---

#### CARATTERISTICHE UBICAZIONALI

Posizione del manufatto

versante

Visibilità dalla strada

comunale

---

#### CARATTERISTICHE TIPOLOGICHE

Destinazione d'uso

residenza

Pianta

rettangolare

Tipologia

Epoca di costruzione

---

#### ELEMENTI COSTRUTTIVI

Muratura

Copertura

due falde

---

#### ELEMENTI DI FINITURA

Apertura architravate

Apertura ad archi

Manto di copertura

Infissi esterni

Paramento esterno

coppi

persiana

intonaco

Stato d'uso

Stato di conservazione

abitata

ottimo

Note

---

#### RIFERIMENTO ALLE NORME TECNICHE D'ATTUAZIONE

art. 3.4



**FOTO n° 1** (Rullino n° 29 Fotogramma n° 3)



**FOTO n° 2** (Rullino n° 29 Fotogramma n° 4)

REGIONE MARCHE

PESARO E URBINO

COMUNE DI FOSSOMBRONE

Piano Regolatore Generale

Analisi del patrimonio edilizio in zone extra urbane

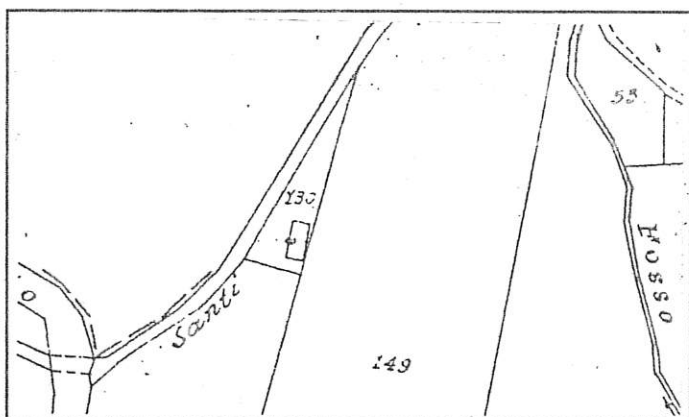


Percorso giallo

Sezione 280110

1 : 10.000

S.Ippolito




Stralcio Catastale

1 : 2.000

Foglio N°79

Map.130



Catasto Pontificio



Scheda n° 359

Via/Località

---

### CARATTERISTICHE UBICAZIONALI

Posizione del manufatto

fondovalle

Visibilità dalla strada

comunale

---

### CARATTERISTICHE TIPOLOGICHE

Destinazione d'uso

residenza

Pianta

rettangolare

Tipologia

casa colonica

Epoca di costruzione

---

### ELEMENTI COSTRUTTIVI

Muratura

Copertura

due falde

---

### ELEMENTI DI FINITURA

Apertura architravate

Apertura ad archi

Manto di copertura

coppi

Infissi esterni

persiana in PVC

Paramento esterno

intonaco

---

Stato d'uso

abitata

Stato di conservazione

ottimo

---

Note

---

### RIFERIMENTO ALLE NORME TECNICHE D'ATTUAZIONE

art. 3.4

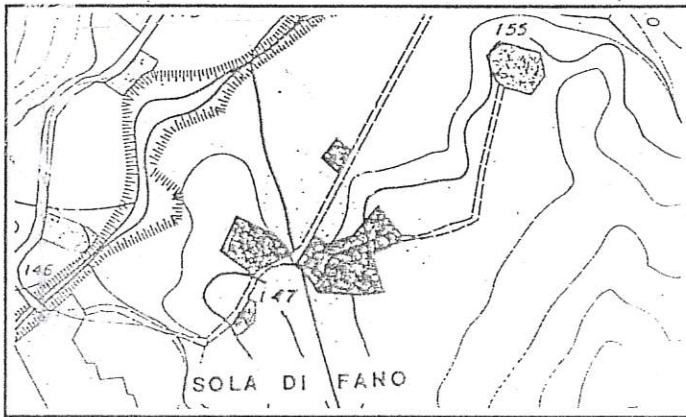


**FOTO n° 1** (Rullino n° 45 Fotogramma n° 4)

COMUNE DI FOSSOMBRONE

Piano Regolatore Generale

Analisi del patrimonio edilizio in zone extra urbane

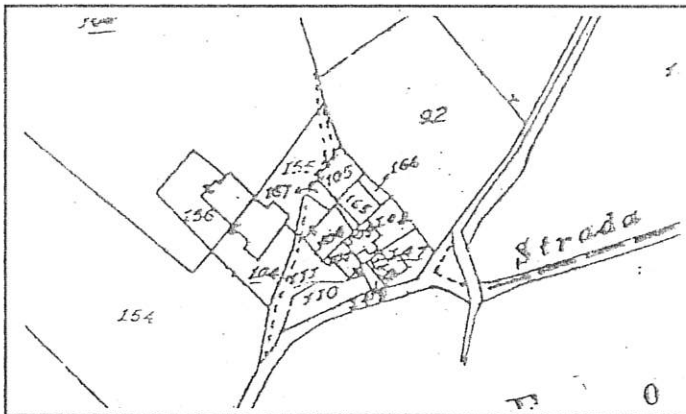


Percorso giallo

Sezione 280110

1 : 10.000

S.Ippolito




Stralcio Catastale

1 : 2.000

Foglio N°67

Map.104-  
107-109



Catasto Pontificio

Scheda n° 360 A Via/Località

---

#### CARATTERISTICHE UBICAZIONALI

Posizione del manufatto   
Visibilità dalla strada

---

#### CARATTERISTICHE TIPOLOGICHE

Destinazione d'uso   
Pianta   
Tipologia   
Epoca di costruzione

---

#### ELEMENTI COSTRUTTIVI

Muratura   
Copertura

---

#### ELEMENTI DI FINITURA

Apertura architravate   
Apertura ad archi   
Manto di copertura   
Infissi esterni   
Paramento esterno

---

Stato d'uso   
Stato di conservazione

---

Note

#### RIFERIMENTO ALLE NORME TECNICHE D'ATTUAZIONE



**FOTO n° 1** (Rullino n° 29 Fotogramma n° 6)

SCHEDA N. 360b

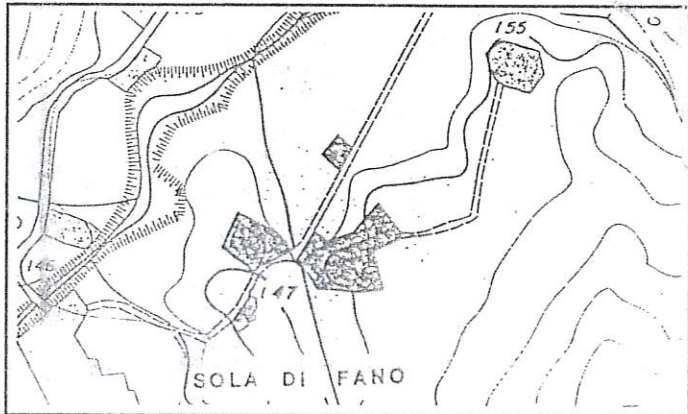
REGIONE MARCHE

PESARO E URBINO

COMUNE DI FOSSOMBRONE

Piano Regolatore Generale

Analisi del patrimonio edilizio in zone extra urbane

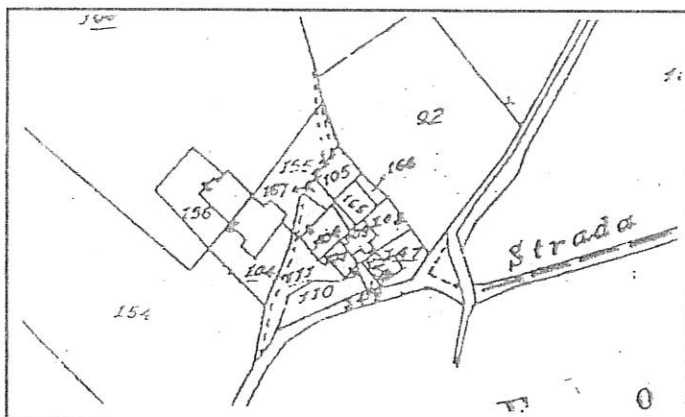


Percorso giallo

Sezione 280110

1 : 10.000

S.Ippolito




Stralcio Catastale

1 : 2.000

Foglio N°67

Map.156-167



Catasto Pontificio

Scheda n° 360 B Via/Località

---

#### CARATTERISTICHE UBICAZIONALI

Posizione del manufatto   
Visibilità dalla strada

---

#### CARATTERISTICHE TIPOLOGICHE

Destinazione d'uso   
Pianta   
Tipologia   
Epoca di costruzione

---

#### ELEMENTI COSTRUTTIVI

Muratura   
Copertura

---

#### ELEMENTI DI FINITURA

Apertura architravate   
Apertura ad archi   
Manto di copertura   
Infissi esterni   
Paramento esterno

---

Stato d'uso   
Stato di conservazione

---

Note

---

#### RIFERIMENTO ALLE NORME TECNICHE D'ATTUAZIONE



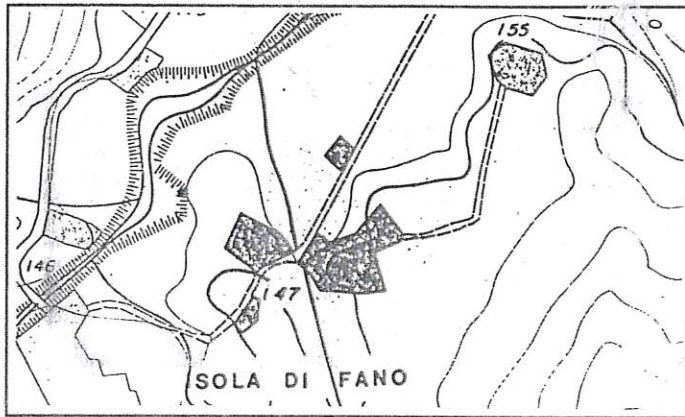
**FOTO n° 1** (Rullino n° 29 Fotogramma n° 7)



COMUNE DI FOSSOMBRONE

Piano Regolatore Generale

Analisi del patrimonio edilizio in zone extra urbane

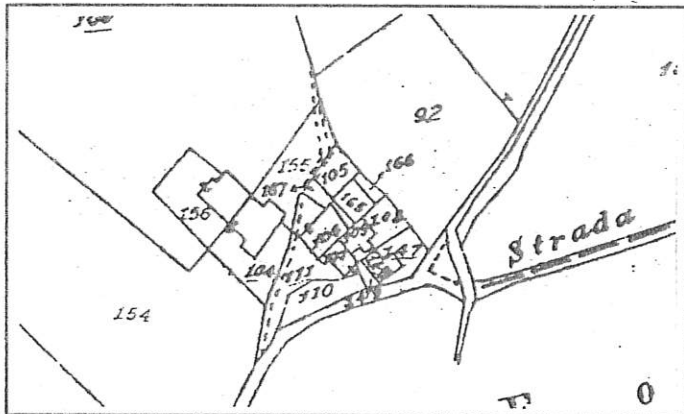


Percorso giallo

Sezione 280110

1 : 10.000

S.Ippolito




Stralcio Catastale

1 : 2.000

Foglio N°67

Map.147



Catasto Pontificio

Scheda n° 360 C Via/Località

---

#### CARATTERISTICHE UBICAZIONALI

Posizione del manufatto

Visibilità dalla strada

---

#### CARATTERISTICHE TIPOLOGICHE

Destinazione d'uso

Pianta

Tipologia

Epoca di costruzione

---

#### ELEMENTI COSTRUTTIVI

Muratura

Copertura

---

#### ELEMENTI DI FINITURA

Apertura architravate

Apertura ad archi

Manto di copertura

Infissi esterni

Paramento esterno

---

Stato d'uso

Stato di conservazione

---

Note

---

#### RIFERIMENTO ALLE NORME TECNICHE D'ATTUAZIONE

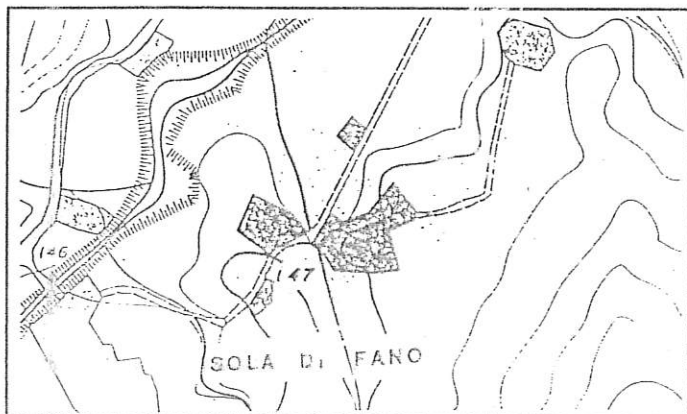


**FOTO n° 1** (Rullino n° 29 Fotogramma n° 8)

COMUNE DI FOSSOMBRONE

Piano Regolatore Generale

Analisi del patrimonio edilizio in zone extra urbane

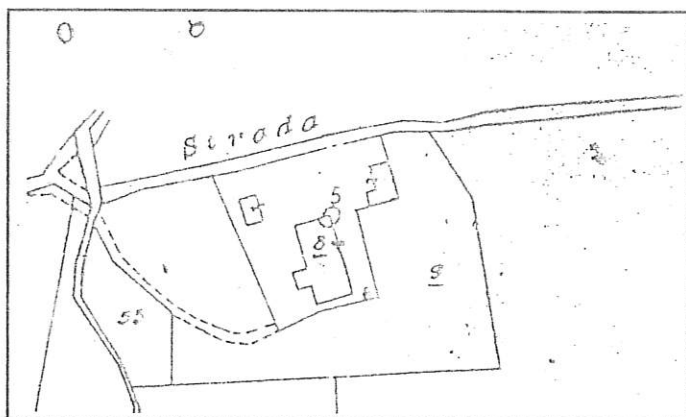


Percorso giallo

Sezione 280110

1 : 10.000

S.Ippólito

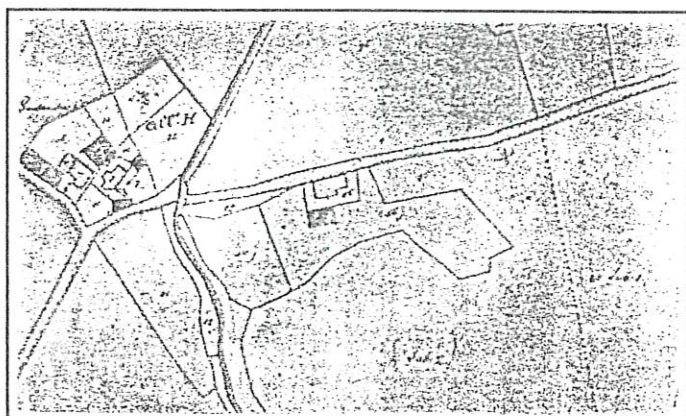


Stralcio Catastale

1 : 2.000

Foglio N°79

Map.8



Catasto Pontificio

Isola di Fano

Tav.IV

Scheda n° 361 A Via/Località

---

#### CARATTERISTICHE UBICAZIONALI

Posizione del manufatto   
Visibilità dalla strada

---

#### CARATTERISTICHE TIPOLOGICHE

Destinazione d'uso   
Pianta   
Tipologia   
Epoca di costruzione

---

#### ELEMENTI COSTRUTTIVI

Muratura   
Copertura

---

#### ELEMENTI DI FINITURA

Apertura architravate   
Apertura ad archi   
Manto di copertura   
Infissi esterni   
Paramento esterno

---

Stato d'uso   
Stato di conservazione

---

#### Note

---

#### RIFERIMENTO ALLE NORME TECNICHE D'ATTUAZIONE

SCHEDA 361a



**FOTO n° 1** (Rullino n° 29 Fotogramma n° 10)

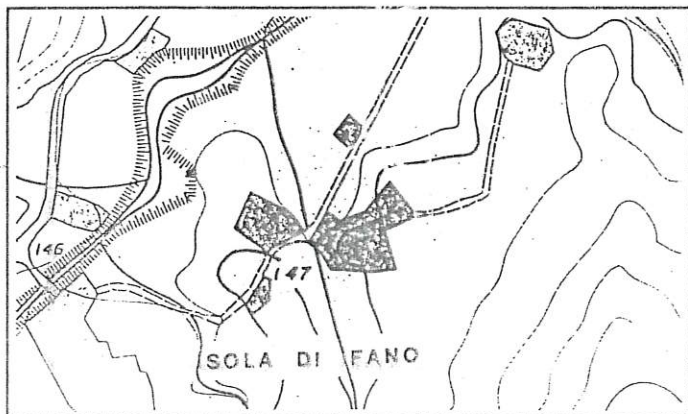


**FOTO n° 2** (Rullino n° 29 Fotogramma n° 11)

COMUNE DI FOSSOMBRONE

Piano Regolatore Generale

Analisi del patrimonio edilizio in zone extra urbane

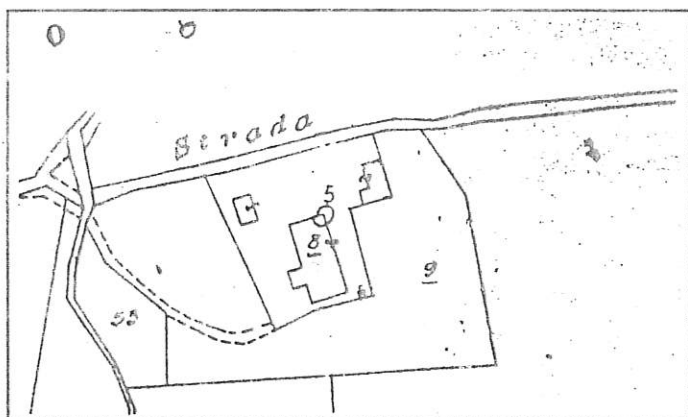


Percorso giallo

Sezione 280110

1 : 10.000

S.Ippólito

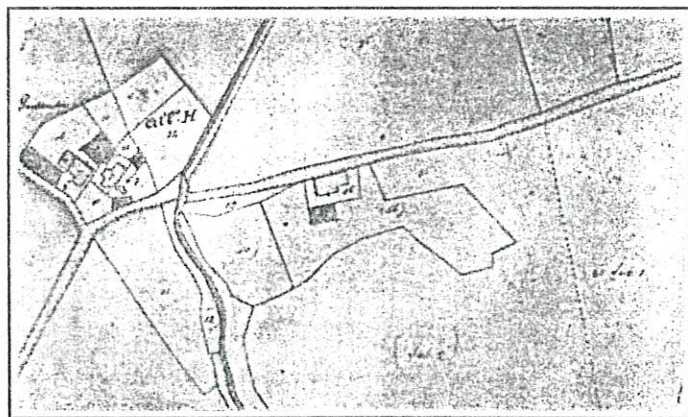


Stralcio Catastale

1 : 2.000

Foglio N°79

Map.8



Catasto Pontificio

Isola di Fano

Tav.IV

Scheda n° 361 B Via/Località

---

#### CARATTERISTICHE UBICAZIONALI

Posizione del manufatto

Visibilità dalla strada

---

#### CARATTERISTICHE TIPOLOGICHE

Destinazione d'uso

Pianta

Tipologia

Epoca di costruzione

---

#### ELEMENTI COSTRUTTIVI

Muratura

Copertura

---

#### ELEMENTI DI FINITURA

Apertura architravate

Apertura ad archi

Manto di copertura

Infissi esterni

Paramento esterno

---

Stato d'uso

Stato di conservazione

---

Note

---

#### RIFERIMENTO ALLE NORME TECNICHE D'ATTUAZIONE



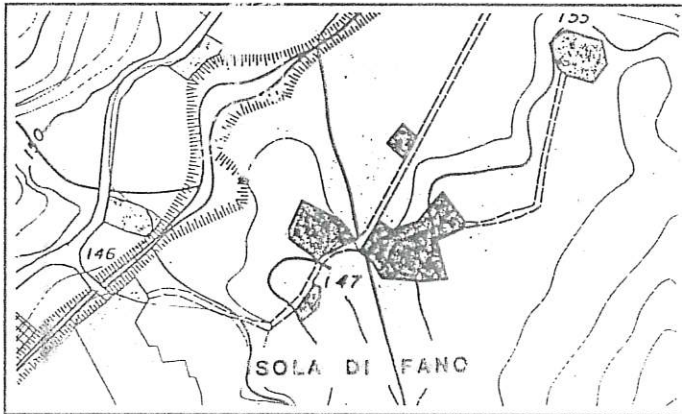


**FOTO n° 1** (Rullino n° 29 Fotogramma n° 9)

COMUNE DI FOSSOMBRONE

Piano Regolatore Generale

Analisi del patrimonio edilizio in zone extra urbane

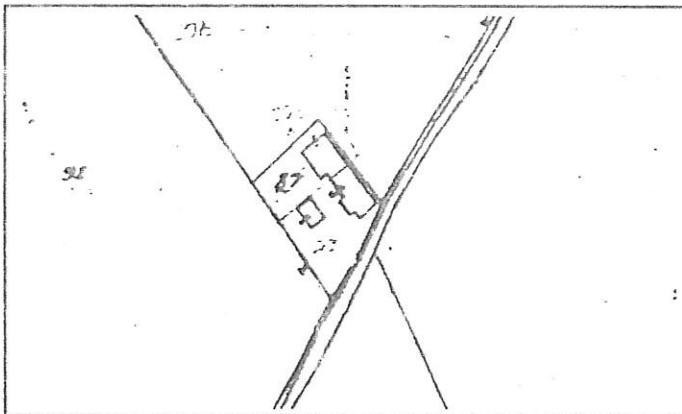


Percorso giallo

Sezione 280110

1 : 10.000

S.Ippolito

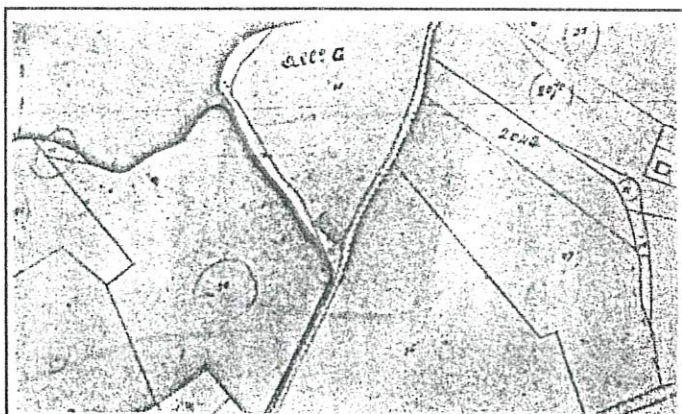


Stralcio Catastale

1 : 2.000

Foglio N°67

Map.87



Catasto Pontificio

Isola di Fano

Tav.IV

Scheda n° 362

Via/Località

---

**CARATTERISTICHE UBICAZIONALI**

Posizione del manufatto

fondovalle

Visibilità dalla strada

comunale

---

**CARATTERISTICHE TIPOLOGICHE**

Destinazione d'uso

residenza

Pianta

rettangolare

Tipologia

casa colonica

Epoca di costruzione

---

**ELEMENTI COSTRUTTIVI**

Muratura

pietra

Copertura

due falde

---

**ELEMENTI DI FINITURA**

Apertura architravate

Apertura ad archi

Manto di copertura

coppi

Infissi esterni

legno

Paramento esterno

intonaco

---

Stato d'uso

abitata

Stato di conservazione

discreto

---

Note

---

**RIFERIMENTO ALLE NORME TECNICHE D'ATTUAZIONE**

art. 3.3



**FOTO n° 1** (Rullino n° 29 Fotogramma n° 12)



**FOTO n° 2** (Rullino n° 29 Fotogramma n° 13)

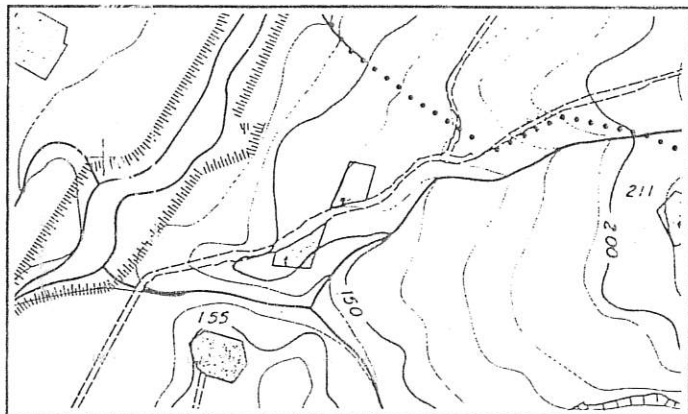


**FOTO n° 3** (Rullino n° 29 Fotogramma n° 14)

COMUNE DI FOSSOMBRONE

Piano Regolatore Generale

Analisi del patrimonio edilizio in zone extra urbane

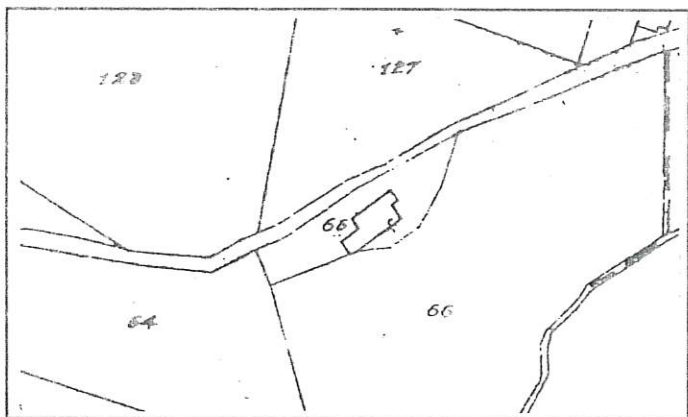


Percorso giallo

Sezione 280110

1 : 10.000

S.Ippolito

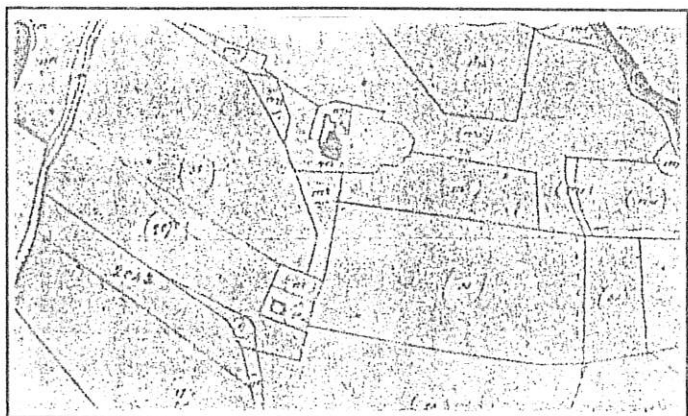


Stralcio Catastale

1 : 2.000

Foglio N°67

Map. 65



Catasto Pontificio

Isola di Fano

Tav.II

Scheda n° 363

Via/Località

---

#### CARATTERISTICHE UBICAZIONALI

Posizione del manufatto

versante

Visibilità dalla strada

---

#### CARATTERISTICHE TIPOLOGICHE

Destinazione d'uso

residenza

Pianta

rettangolare

Tipologia

Epoca di costruzione

---

#### ELEMENTI COSTRUTTIVI

Muratura

Copertura

due falde

---

#### ELEMENTI DI FINITURA

Apertura architravate

Apertura ad archi

Manto di copertura

Infissi esterni

avvolgibile

Paramento esterno

intonaco

---

Stato d'uso

abitata

Stato di conservazione

buono

---

Note

---

#### RIFERIMENTO ALLE NORME TECNICHE D'ATTUAZIONE

3.5



**FOTO n° 1** (Rullino n° 29 Fotogramma n° 15)



SCHEDA N. 363bis

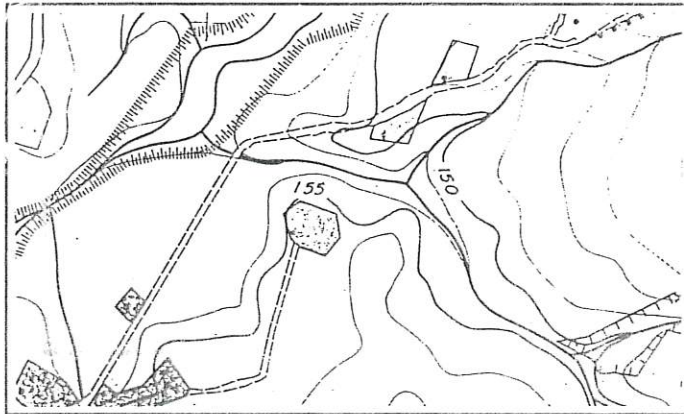
REGIONE MARCHE

PESARO E URBINO

COMUNE DI FOSSOMBRONE

Piano Regolatore Generale

Analisi del patrimonio edilizio in zone extra urbane

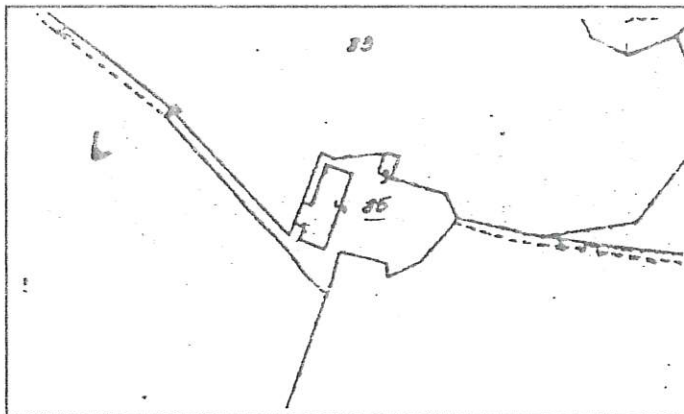


Percorso giallo

Sezione 280110

1 : 10.000

S.Ippolito



Stralcio Catastale

1 : 2.000

Foglio N°67

Map.85



Catasto Pontificio

Isola di Fano

Tav.II

Scheda n° 363bis Via/Località

---

#### CARATTERISTICHE UBICAZIONALI

Posizione del manufatto   
Visibilità dalla strada

---

#### CARATTERISTICHE TIPOLOGICHE

Destinazione d'uso   
Pianta   
Tipologia   
Epoca di costruzione

---

#### ELEMENTI COSTRUTTIVI

Muratura   
Copertura

---

#### ELEMENTI DI FINITURA

Apertura architravate   
Apertura ad archi   
Manto di copertura   
Infissi esterni   
Paramento esterno

---

Stato d'uso   
Stato di conservazione

---

Note

---

#### RIFERIMENTO ALLE NORME TECNICHE D'ATTUAZIONE

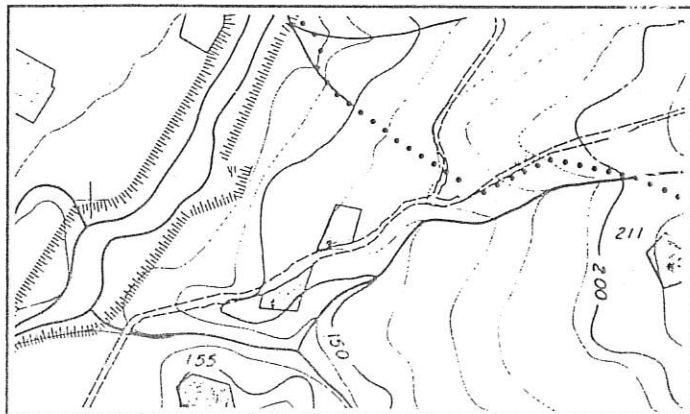


**FOTO n° 1** (Rullino n° 45 Fotogramma n° 5)

COMUNE DI FOSSOMBRONE

Piano Regolatore Generale

Analisi del patrimonio edilizio in zone extra urbane

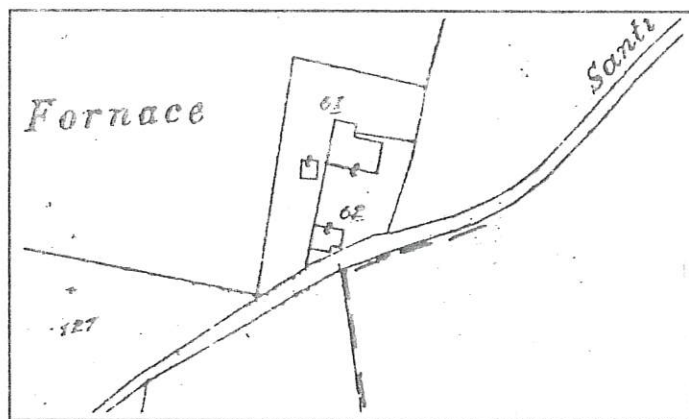


Percorso giallo

Sezione 280110

1 : 10.000

S. Ippolito

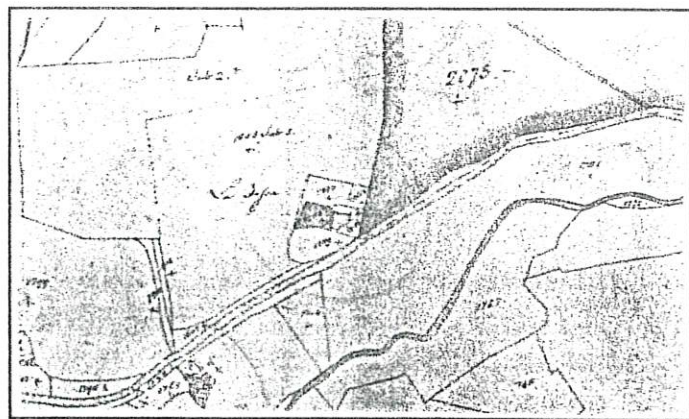


Stralcio Catastale

1 : 2.000

Foglio N°67

Map.62



Catasto Pontificio

Isola di Fano

Tav. II

Scheda n° 364

Via/Località

---

#### CARATTERISTICHE UBICAZIONALI

Posizione del manufatto

versante

Visibilità dalla strada

comunale

---

#### CARATTERISTICHE TIPOLOGICHE

Destinazione d'uso

residenza

Pianta

rettangolare

Tipologia

casa colonica

Epoca di costruzione

---

#### ELEMENTI COSTRUTTIVI

Muratura

Copertura

due falde

---

#### ELEMENTI DI FINITURA

Apertura architravate

Apertura ad archi

Manto di copertura

coppi

Infissi esterni

legno

Paramento esterno

intonaco

---

Stato d'uso

abitata

Stato di conservazione

buono

---

Note

---

#### RIFERIMENTO ALLE NORME TECNICHE D'ATTUAZIONE

art. 3.3

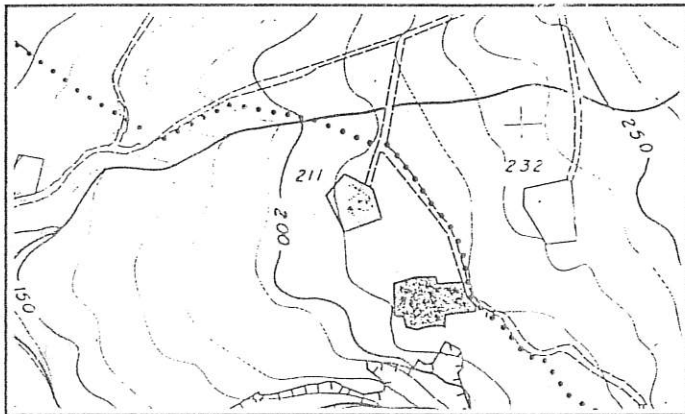


**FOTO n° 1** (Rullino n° 29 Fotogramma n° 24)

COMUNE DI FOSSOMBRONE

Piano Regolatore Generale

Analisi del patrimonio edilizio in zone extra urbane

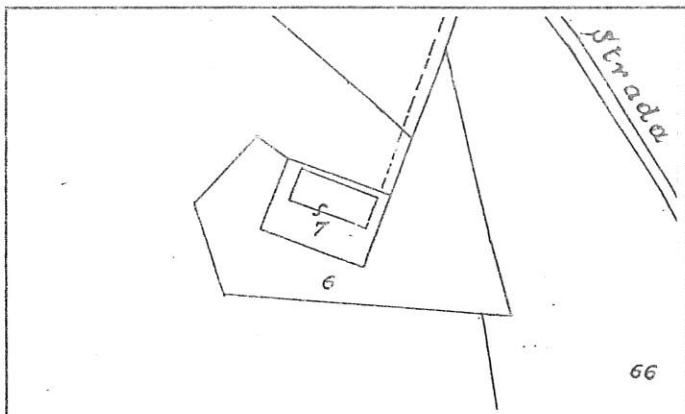


Percorso giallo

Sezione 280110

1 : 10.000

S.Ippolito

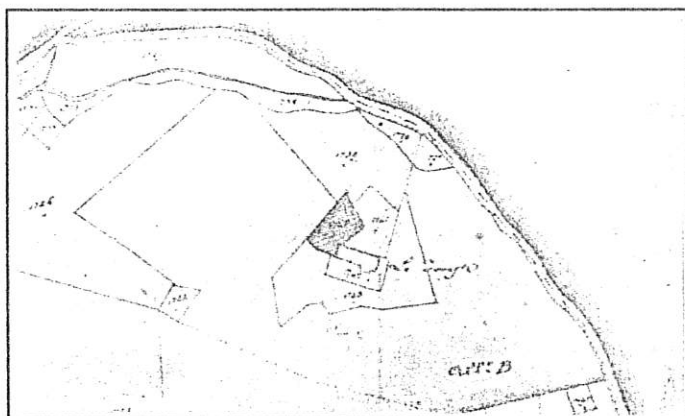


Stralcio Catastale

1 : 2.000

Foglio N°68

Map.7



Catasto Pontificio

Isola di Fano

Tav.II

Scheda n° 365

Via/Località

---

#### CARATTERISTICHE UBICAZIONALI

Posizione del manufatto

versante

Visibilità dalla strada

comunale

---

#### CARATTERISTICHE TIPOLOGICHE

Destinazione d'uso

residenza

Pianta

rettangolare

Tipologia

casa colonica

Epoca di costruzione

---

#### ELEMENTI COSTRUTTIVI

Muratura

pietra

Copertura

due falde

---

#### ELEMENTI DI FINITURA

Apertura architravate

legno e laterizi

Apertura ad archi

Manto di copertura

coppi

Infissi esterni

legno

Paramento esterno

pietra

---

Stato d'uso

disabitata

Stato di conservazione

discreto

---

Note

---

#### RIFERIMENTO ALLE NORME TECNICHE D'ATTUAZIONE

art. 3.3



FOTO n° 2 (Rullino n° 29 Fotogramma n° 17)



FOTO n° 1 (Rullino n° 29 Fotogramma n° 16)



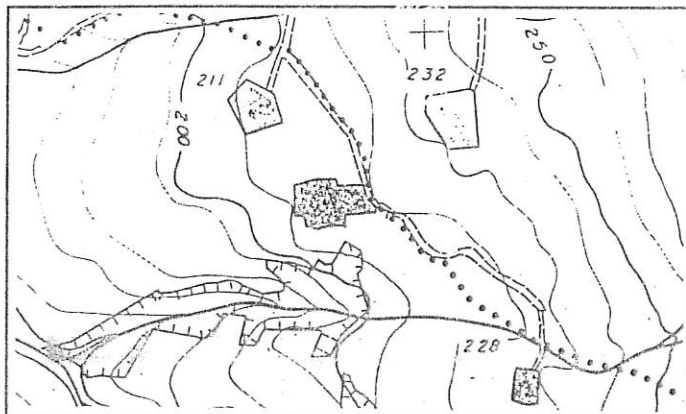


**FOTO n° 3** (Rullino n° 29 Fotogramma n° 18)

COMUNE DI FOSSOMBRONE

Piano Regolatore Generale

Analisi del patrimonio edilizio in zone extra urbane

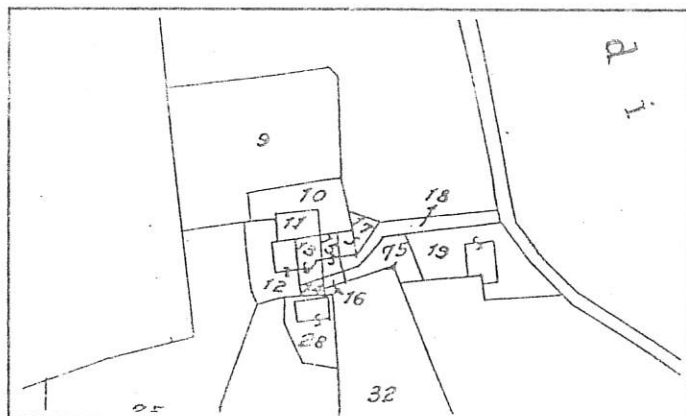


Percorso giallo

Sezione 280110

1 : 10.000

S.Ippolito

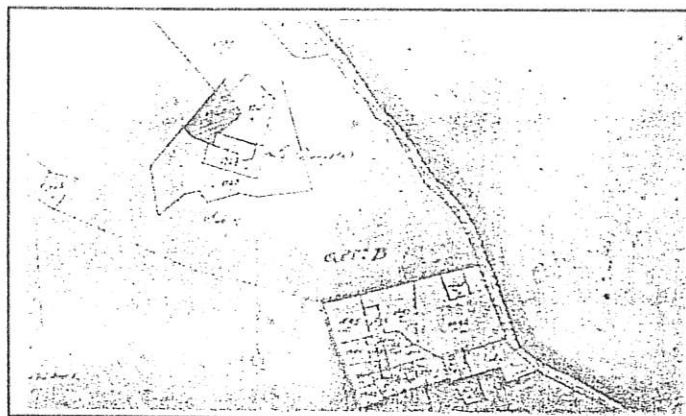


Stralcio Catastale

1 : 2.000

Foglio N°68

Map.19



Catasto Pontificio

Isola di Fano

Tav.II

Scheda n° 366 A Via/Località

---

#### CARATTERISTICHE UBICAZIONALI

Posizione del manufatto   
Visibilità dalla strada

---

#### CARATTERISTICHE TIPOLOGICHE

Destinazione d'uso   
Pianta   
Tipologia   
Epoca di costruzione

---

#### ELEMENTI COSTRUTTIVI

Muratura   
Copertura

---

#### ELEMENTI DI FINITURA

Apertura architravate   
Apertura ad archi   
Manto di copertura   
Infissi esterni   
Paramento esterno

---

Stato d'uso   
Stato di conservazione

---

#### Note

---

#### RIFERIMENTO ALLE NORME TECNICHE D'ATTUAZIONE

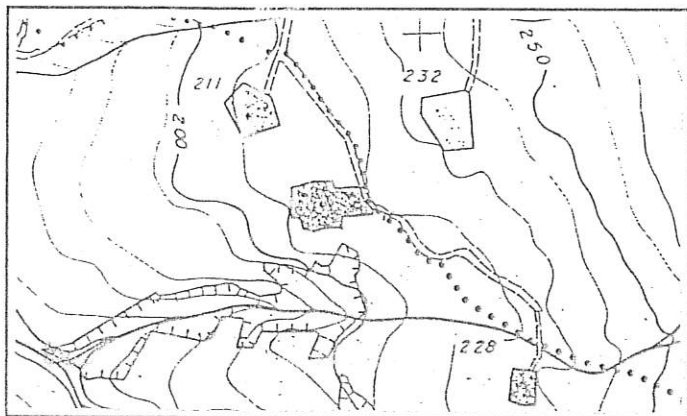


**FOTO n° 1** (Rullino n° 29 Fotogramma n° 21)

COMUNE DI FOSSOMBRONE

Piano Regolatore Generale

Analisi del patrimonio edilizio in zone extra urbane

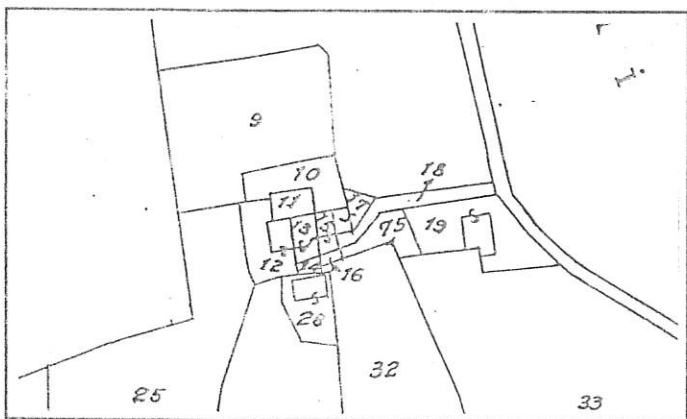


Percorso giallo

Sezione 280110

1 : 10.000

S.Ippolito

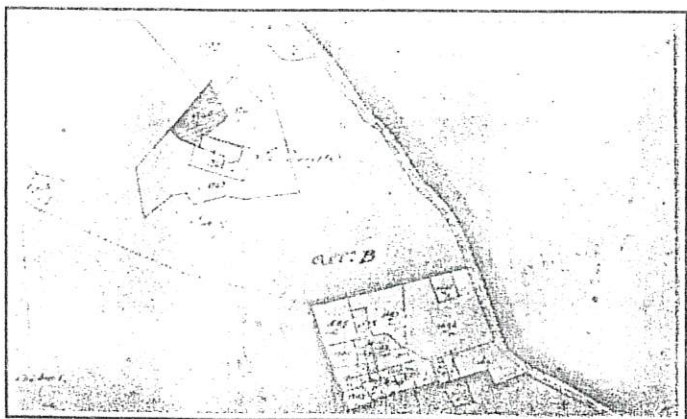


Stralcio Catastale

1 : 2.000

Foglio N°68

Map.12-  
13-15-17



Catasto Pontificio

Isola di Fano

Tav.II

Scheda n° 366 B Via/Località

---

#### CARATTERISTICHE UBICAZIONALI

Posizione del manufatto

Visibilità dalla strada

---

#### CARATTERISTICHE TIPOLOGICHE

Destinazione d'uso

Pianta

Tipologia

Epoca di costruzione

---

#### ELEMENTI COSTRUTTIVI

Muratura

Copertura

---

#### ELEMENTI DI FINITURA

Apertura architravate

Apertura ad archi

Manto di copertura

Infissi esterni

Paramento esterno

---

Stato d'uso

Stato di conservazione

---

Note

#### RIFERIMENTO ALLE NORME TECNICHE D'ATTUAZIONE



**FOTO n° 1** (Rullino n° 29 Fotogramma n° 22)



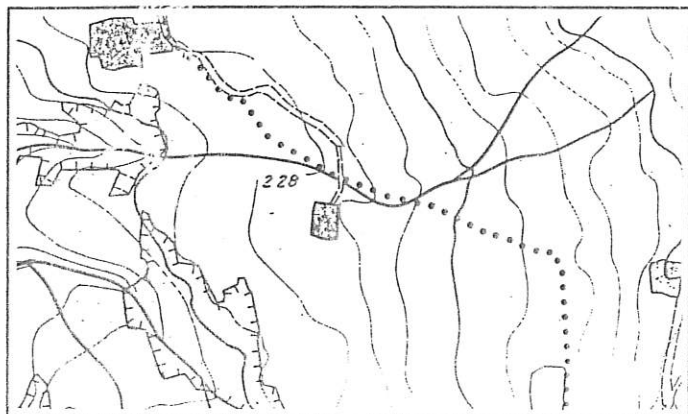
**FOTO n° 2** (Rullino n° 29 Fotogramma n° 23)



COMUNE DI FOSSOMBRONE

Piano Regolatore Generale

Analisi del patrimonio edilizio in zone extra urbane

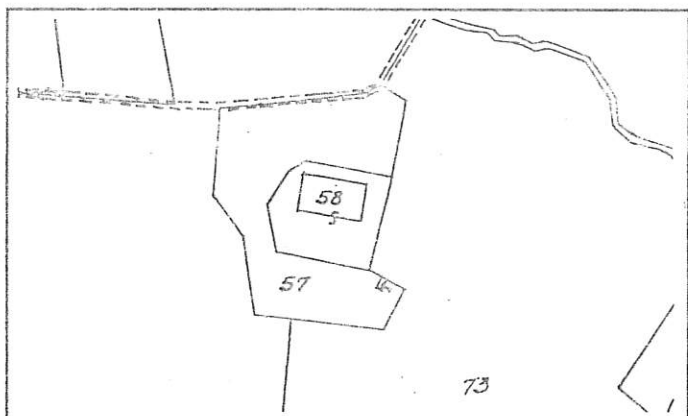


Percorso giallo

Sezione 280110

1 : 10.000

S.Ippólito

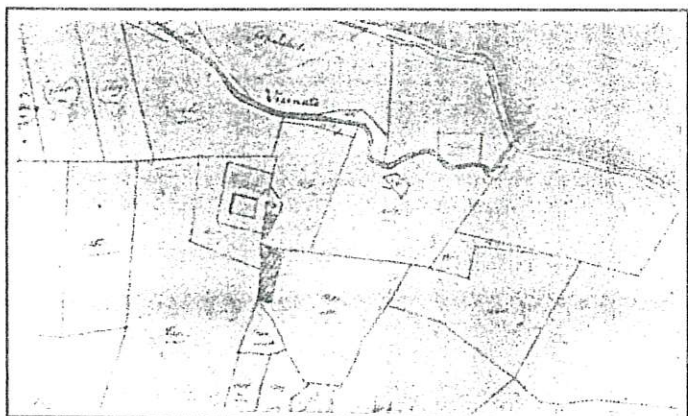


Stralcio Catastale

1 : 2.000

Foglio N°68

Map.58



Catasto Pontificio

Isola di Fano

Tav.V

Scheda n° 367

Via/Località

---

### CARATTERISTICHE UBICAZIONALI

Posizione del manufatto

versante

Visibilità dalla strada

vicinale

---

### CARATTERISTICHE TIPOLOGICHE

Destinazione d'uso

Pianta

rettangolare

Tipologia

Epoca di costruzione

---

### ELEMENTI COSTRUTTIVI

Muratura

pietra

Copertura

due falde

---

### ELEMENTI DI FINITURA

Apertura architravate

pietra

Apertura ad archi

Manto di copertura

coppi

Infissi esterni

legno

Paramento esterno

pietra

---

Stato d'uso

disabitata

Stato di conservazione

pessimo

---

### Note

Difficile capire quale fosse la destinazione forse, viste le altezze, un ricovero per animali

---

### RIFERIMENTO ALLE NORME TECNICHE D'ATTUAZIONE

art. 3.7

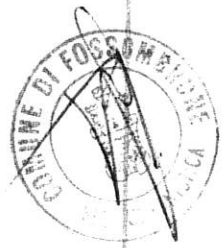
SCHEDA 367



**FOTO n° 1** (Rullino n° 29 Fotogramma n° 19)



**FOTO n° 2** (Rullino n° 29 Fotogramma n° 20)



de Sottoculture  
Sobothan Ogole  
Sobothan Ogole

In allegato ai costruttori le foto  
relative alla fabbrica in oggetto  
ed una planimetria del fondo.  
In attesa di informazioni  
ritornano provvedere alle  
dette fabbriche precisando che non  
si richiede autorizzazione a demolire  
non più strutturabile, con le pareti  
in fabbricato in stato fessurato  
in detto ~~particolare~~ fondo e esistente  
nella Isola di Fano, percorso che  
passa lato in comune di fabbricare  
vie Refeate, proprietarie di un fondo  
e Sobothan Ogole residenti in S. Ippolito  
del sottoculture Sobothan Ogole


Comune di Fossombrone  
012269  
109888

Al Sindaco del

Cogetti, Demolizione  
fabbriche in via

Allegato  
CERS. N. 170, F. 988/007N  
P. 197, n. 367.

~~4962~~  
~~679~~



UFFICIO TECNICO SEL. URBANISTICA.

Il fabbricato non è in due sottogote  
e vincolo per lo stato della zona e bestione  
materiali si propone per essere demoliti -

12-3-1985

Il Tecnico Incaricato  
(Geom. Daniele Biondi)

B

Visto:  
L'Assessore all'Urbanistica



# COMUNE DI FOSSOMBRONE

PROVINCIA DI PESARO E URBINO

C.A.P. 61034

Cod. F.: 0022359 041

Fossombrone lì, 23 Marzo 1986

AUTORIZZAZIONE N° 679

I L S I N D A C O



Vista la richiesta avanzata in data 13.2.1986 recepita al n° 2269 di protocollo con la quale le Sigg.re SABATINI ANGELA e SABATINI TERESA residenti in S. Ippolito Via Reforzate, in qualità di comproprietarie di un fonco rustico sito in Comune di Fossombrone Loc. Isola di Fano sul quale insiste un fabbricato rurale fatiscente distinto a Catasto al f° 68 mapp. 58;

Visto che la domanda tende ad ottenere l'autorizzazione alla demolizione senza ricostruzione del fabbricato medesimo;

Visto l'art. 7 della legge 94/82 e successive modificazioni ed integrazioni;

A U T O R I Z Z A

Le Sigg.re Sabatini Angela e Sabatini Teresa alla demolizione senza ricostruzione del fabbricato rurale sito in Fraz. Isola di Fano distinto a Catasto al F° 68 mapp. 58.

Salvo e riservati i diritti di terzi, i lavori dovranno essere eseguiti a perfetta regola d'arte e l'area di sedime del fabbricato dovrà essere recuperata a verde agricolo.-



IL SINDACO

(Dott. Giuseppe Belbusti)

## Visura storica per immobile

## Situazione degli atti informatizzati dall'impianto meccanografico al 29/09/2009

## Situazione degli intestati dal 09/07/1997

N.	DATI ANAGRAFICI	CODICE FISCALE	DIRITTI E ONERI REALI
1	MORUCCI Silvia nata a ROMA il 07/10/1967	MRCSLV67R47H501Y*	(1) Proprieta' per 1/1 fino al 24/10/2003
<b>DATI DERIVANTI DA</b> ISTRUMENTO (ATTO PUBBLICO) del 09/07/1997 Voltura n. 2828 .1/1997 in atti dal 03/09/2001 (protocollo n. 125674) Repertorio n. : 122027 Rogante: NOT .BARILE Sede: FANO Registrazione: UR Sede: FANO n: 1323 del 25/07/1997			

## Situazione degli intestati dal 27/02/1993

N.	DATI ANAGRAFICI	CODICE FISCALE	DIRITTI E ONERI REALI
1	SABATINI Angela nata a FOSSOMBRONE il 26/09/1921	SBTNGGL21P66D749L*	fino al 09/07/1997
<b>DATI DERIVANTI DA</b> DENUNZIA (NEI PASSAGGI PER CAUSA DI MORTE) del 27/02/1993 n. 2610.1/1996 in atti dal 20/02/1997 Registrazione: UR Sede: FANO Volume: 361 n: 23 del 18/08/1993			

## Situazione degli intestati dall'impianto meccanografico

N.	DATI ANAGRAFICI	CODICE FISCALE	DIRITTI E ONERI REALI
1	SABBATINI O SABATINI Angela nata a FOSSOMBRONE il 26/09/1921		Comproprietario fino al 27/02/1993
2	SABBATINI O SABATINI Teresa nata a FOSSOMBRONE il 31/10/1914		Comproprietario fino al 27/02/1993
<b>DATI DERIVANTI DA</b> Impianto meccanografico del 31/03/1971			

Rilasciata da: Servizio Telematico

## Situazione degli atti informatizzati dall'impianto meccanografico al 29/09/2009

<b>Dati della richiesta</b>	<b>Comune di FOSSOMBRONE ( Codice: D749)</b>
	<b>Provincia di PESARO E URBINO</b>
<b>Catasto Terreni</b>	<b>Foglio: 68 Particella: 58</b>

## Numero di mappa soppresso dal 08/05/2006

N.	DATI IDENTIFICATIVI				DATI CLASSAMENTO				DATI DERIVANTI DA	
	Foglio	Particella	Sub	Porz	Qualità Classe	Superficie(m <sup>2</sup> )	Deduz	Reddito		
						ha are ca		Dominicale	Agrario	
1	68	58	-		SOPPRESSO	00 00				Tabella di variazione del 08/05/2006 n . 47154 .1/2006 in atti dal 08/05/2006 (protocollo n . PS0047154)
<b>Notifica</b>						<b>Partita</b>	0			
<b>Annotazioni</b>						unita alle particelle:88				

La soppressione ha originato e/o variato i seguenti immobili:

- foglio 68 particella 78 - foglio 68 particella 84 - foglio 68 particella 88

## Situazione dell'Immobile dall'impianto meccanografico

N.	DATI IDENTIFICATIVI				DATI CLASSAMENTO				DATI DERIVANTI DA	
	Foglio	Particella	Sub	Porz	Qualità Classe	Superficie(m <sup>2</sup> )	Deduz	Reddito		
						ha are ca		Dominicale	Agrario	
1	68	58	-		FABB RURALE	07 22				Impianto meccanografico del 31/03/1971
<b>Notifica</b>						<b>Partita</b>	4538			

L'intestazione alla data della richiesta deriva dai seguenti atti:

## Situazione degli intestati dal 24/10/2003

N.	DATI ANAGRAFICI	CODICE FISCALE	DIRITTI E ONERI REALI
1	HOOGSLAG Marcel Andre' nato in PAESI BASSI il 22/06/1951	HGSMCL51H22Z126N*	(1) Proprieta' per 1/1 in regime di separazione dei beni fino al 08/05/2006
<b>DATI DERIVANTI DA</b>			
ISTRUMENTO (ATTO PUBBLICO) del 24/10/2003 Nota presentata con Modello Unico n . 5143 .1/2003 in atti dal 03/11/2003 Repertorio n .: 66995 Rogante: CECCHETELLI ALESSANDRO Sede: FANO COMPRAVENDITA			

\* Codice Fiscale Validato in Anagrafe Tributaria

VISURA GRATUITA DA USARE AI SOLI FINI ISTITUZIONALI - BNDDNL



UFFICIO TECNICO ERARIALE  
PESARO

Comune di FOSSEMBRONE  
Sez. Cens. di                       
Foglio 68 Scala 1: 20000

ESTRATTO N° 4942

valido per le particelle 53-54-55-56

57-58-59-72-73-74

Si compone di numero 2 facciate.

UFFICIO TECNICO ERARIALE  
PESARO

IMPOSTA DI BOLLO ASSOLTA  
IN MODO VIRTUALE

Autorizzazione dell'Intendenza  
di Finanza di Pesaro  
n. 4681/11 del 2/5/1977

URGENTE

NORMALE  
per diritti  
esatte £.

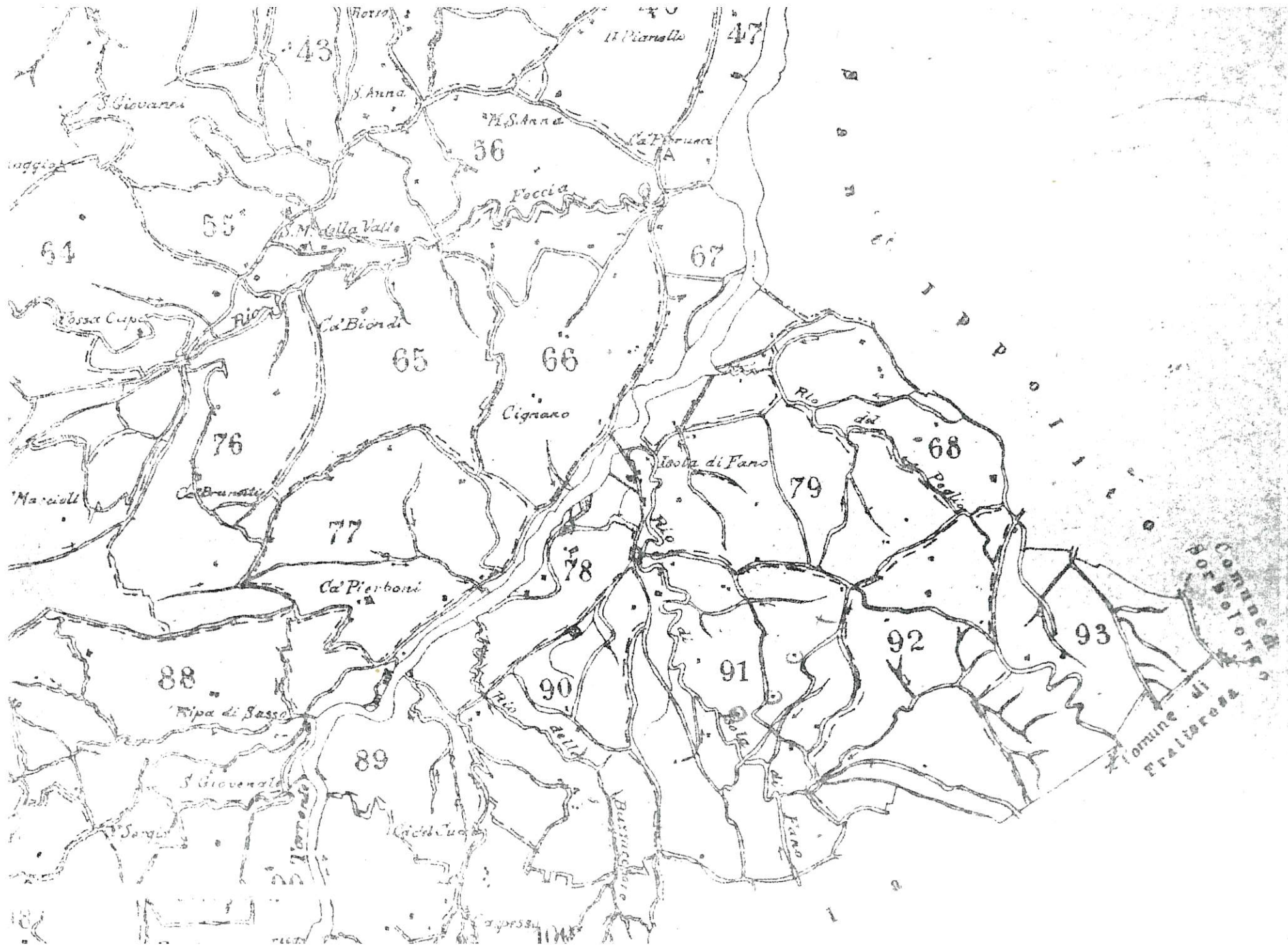
2900

Pesaro, li 3 FEB. 1984

per il Dirigente dell'Ufficio  
IL CAPO DELLA SEZIONE II  
(Geom. Capo A. LOFFREDA)



*Aldo Loffreda*





C O M M U N E

Commune

Commune

Commune

1

2

3

4

5

6

7

8

9

10

11

12

13

14

15

16

17

18

19

20

21

22

23

24

25

26

27

28

29

30

31

32

33

34

35

36

37

38

39

40

41

42

43

44

La Vallée

Le Buisson

Le Buisson

Le Buisson

Le Buisson

Le Buisson

Le Buisson

Le Buisson

Le Buisson

Le Buisson

Le Buisson

Le Buisson

Le Buisson

Le Buisson

Le Buisson

Le Buisson

Le Buisson

Le Buisson

Le Buisson

Le Buisson

Le Buisson

Le Buisson

Le Buisson

Le Buisson

Le Buisson

Le Buisson

Le Buisson

Le Buisson

Le Buisson

Le Buisson

Le Buisson

Le Buisson

Le Buisson

Le Buisson

Le Buisson

Le Buisson

Le Buisson

Le Buisson

Le Buisson

Le Buisson

Le Buisson

Le Buisson

Le Buisson

Le Buisson

Le Buisson

Le Buisson

Le Buisson

Le Buisson

Le Buisson

Le Buisson

Le Buisson

Le Buisson

Le Buisson

Le Buisson

Le Buisson

Le Buisson

Le Buisson

Le Buisson

Le Buisson

Le Buisson

Le Buisson

Le Buisson

Le Buisson

Le Buisson

Le Buisson

Le Buisson

Le Buisson

Le Buisson

Le Buisson

Le Buisson



Le Buisson


Le Buisson

Le Buisson

Le Buisson

Le Buisson







Sheta Ayele