

VAN VUGT JOERI
Via Monte Bianco n. 23
Fossombrone (PU)

Al Signor Sindaco del
Comune di Fossombrone

Oggetto: **RICHIESTA DI ACQUISTO DI FRUSTOLO DI TERRENO (RELITTO DI STRADINA COMUNALE) IN VIA SAN PIETRO IN TAMBIS**

Il sottoscritto **Van Vugt Joeri**, nato in PAESI BASSI (EE) il 29/09/1984 e residente a Fossombrone (PU), Via Monte Bianco n. 23, C.F. VNV JRO 84P29 Z126Z, in qualità di proprietario dell'immobile censito in Comune di Fossombrone, Foglio 3, particella 43 (vedasi visura catastale in allegato),

PREMESSO

- che nel corso degli anni il sedime della stradina, una volta vicinale, è mutato a causa delle varie sistemazioni del terreno ed esigenze agricole fino ad assumere la posizione e l'andamento odierno;
- non avendo mai regolarizzato tale spostamento dal punto di vista notarile e catastale;

CHIEDE

di poter permutare frustolo di terreno (relitto stradale) di Vostra proprietà, come meglio riportato nell'elaborato grafico allegato (vedasi campitura di colore celeste), **particella strad/b di mq 724** (metri quadrati settecentoventiquattro), con frustolo di terreno di mia proprietà (vedasi campitura di colore rosso), **particella 43/c di mq 842** (metri quadrati ottocentoquarantadue).

Si fa presente che le suddette porzioni di terreno devono essere a tutt'oggi ancora individuate nella mappa catastale mediante tipo di frazionamento, di cui l'allegato grafico costituisce bozza (in sede di redazione del tipo di frazionamento e nel corso della sua approvazione potrebbero sorgere minime differenze nelle superfici suddette).

TABELLA RIASSUNTIVA

PARTICELLE DERIVATE	PROPRIETA'	PERMUTA A FAVORE DI	SUPERFICIE
STRAD/b	COMUNE FOSSOMBRONE	VAN VUGT JOERI	MQ 724
43/c	VAN VUGT JOERI	COMUNE DI FOSSOMBRONE	MQ 842

Allegati alla presente:


- Estratto di mappa in scala 1:2000;
- Elaborato grafico in scala 1:1000;
- Visura catastale;

Sicuri di un positivo e celere riscontro, ed in attesa di Vostre comunicazioni, porgiamo cordiali saluti.

Per ulteriori informazioni tecniche Vi prego contattare il **Geometra Luigi Santinelli (tel. 329.0915642)**.

Fossombrone, li 28 novembre 2022

Van Vugt Joeri



JOERI VAN VUGT



N=-1400

E=12000

1 Particella: 43

7-Mag-2022 9:32:28


Protocollo pratica T12132/2022

Scala originale: 1:2000
Dimensione cornice: 776.000 x 552.000 metri

Comune: (PS) FOSSOMBRONE
Foglio: 3

PORZIONE DI TERRENO CHE VAN VUGT JOERI ACQUISISCE
MQ 724 CIRCA

PORZIONE DI TERRENO CHE VAN VUGT JOERI CEDE
MQ 842 CIRCA



COMUNE DI **FOSSOMBRONE** -- D749
FOGLIO **3** PARTICELLE **43** -- STRAD
SCALA **1 : 1000**

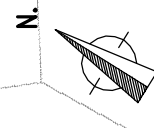
ELABORATO GRAFICO

STRAD/b
MQ 724 CIRCA

43/b
MQ 998 CIRCA

43/c
MQ 842 CIRCA

43/a
MQ 1589 CIRCA



Orientamento

il tecnico
Geom. LUIGI SANTINELLI

