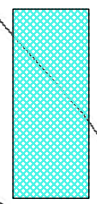


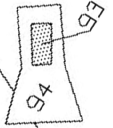
PORZIONE DI TERRENO CHE VAN VUGT JOERI ACQUISISCE
MQ 724 CIRCA

PORZIONE DI TERRENO CHE VAN VUGT JOERI CEDE
MQ 842 CIRCA



COMUNE DI **FOSSOMBRONE** -- D749
FOGLIO **3** PARTICELLE **43** -- STRAD
SCALA **1 : 1000**

MAPPA CATASTALE
RILIEVO QUOTATO



LUNGO RECINZ.
180
382.29

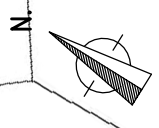
PICCHETTO IN FERRO
100
385.21

STRAD/b
MQ 724 CIRCA

43/b
MQ 998 CIRCA

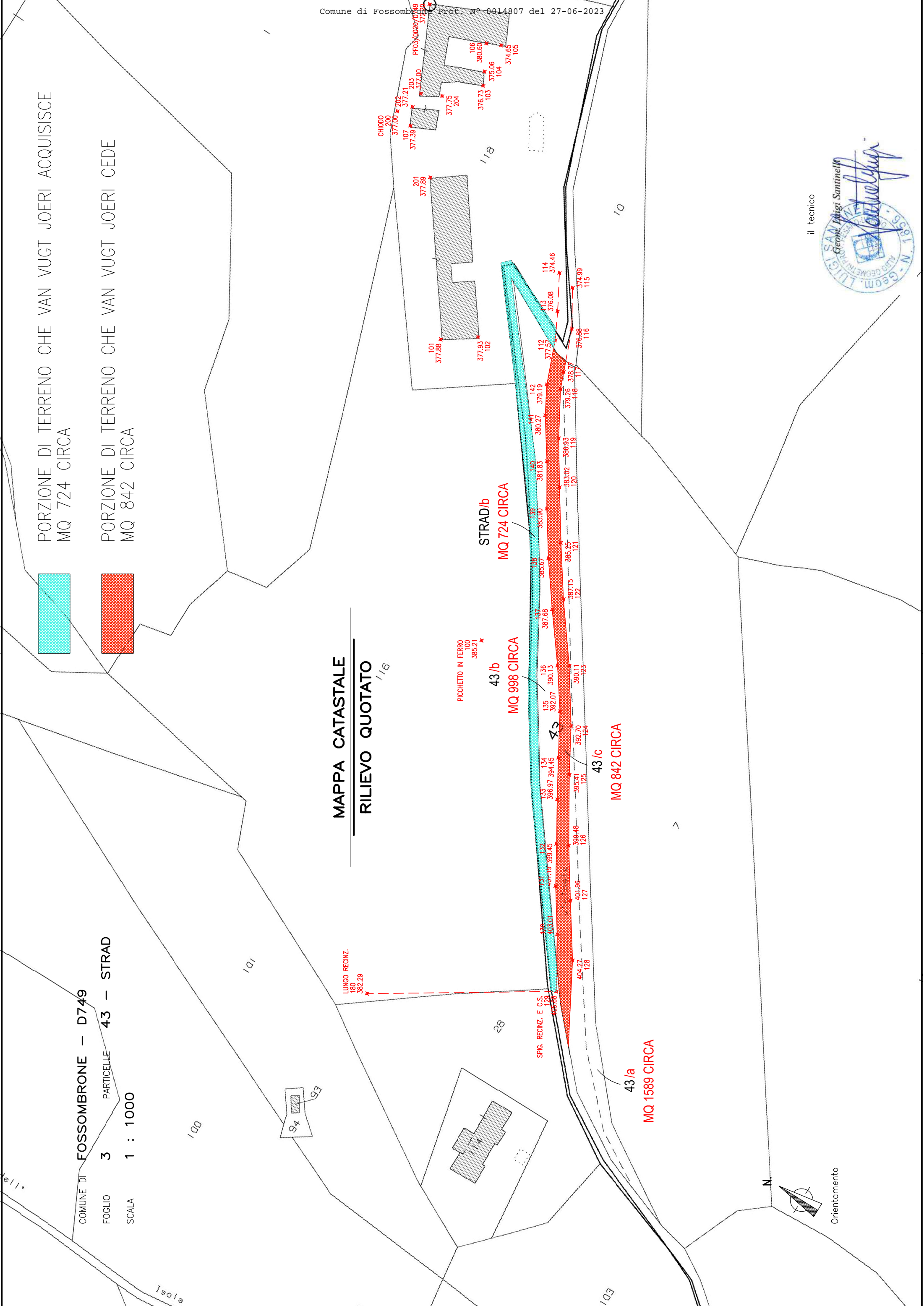
43/c
MQ 842 CIRCA

43/a
MQ 1589 CIRCA




Orientamento

il tecnico



one
PORZIONE DI TERRENO CHE VAN VUGT JOERI ACQUISISCE
MQ 724 CIRCA
PORZIONE DI TERRENO CHE VAN VUGT JOERI CEDE
MQ 842 CIRCA



COMUNE DI FOSSOMBRONE - D749
FOGLIO 3 PARTICELLE 43 - STRAD
SCALA 1 : 1000


S.I.T.
RILIEVO QUOTATO

STRAD B
MQ 724 CIRCA

43 b
MQ 698 CIRCA

43 c
MQ 842 CIRCA

43 a
MQ 1589 CIRCA



Il tecnico

IRATA